

Подрядчик



**ООО «ПК СТРОЙПРОЕКТНАДЗОР»**

Заказчик



## ДОКУМЕНТАЦИЯ ПО ПЛАНИРОВКЕ ТЕРРИТОРИИ

по объекту: «Обустройство Ново-Елховского нефтяного месторождения. НГДУ «Елховнефть». 2025 год. ПРК-3711, 12122, 12172, 12139, 12124, 12121, 12111, 12098, 12058, 12048, 5577, 5572, 5504, 1994, 3739, 5500, 1836, 1893, 5551»

## ПРОЕКТ МЕЖЕВАНИЯ ТЕРРИТОРИИ

Раздел 4: Материалы по обоснованию проекта межевания территории.

Пояснительная записка

13972-ПМТ-МО-Р4

Изм.	№	Подп.	Дата



## Содержание

1. Обоснование определения местоположения границ образуемого земельного участка с учетом соблюдения требований к образуемым земельным участкам, в том числе требований к предельным (минимальным и (или) максимальным) размерам земельных участков.....	4
2. Обоснование способа образования земельного участка .....	4
3. Обоснование определения размеров образуемого земельного участка .....	4
4. Обоснование определения границ публичного сервитута, подлежащего установлению в соответствии с законодательством Российской Федерации.....	5
Приложение 1. Сведения о лесных участках на территории которых разрабатывается проект межевания .....	6
Приложение 2. Согласование Министерства лесного хозяйства Республики Татарстан от 22.12.2025 № 15-10210 .....	62

						<b>13972-ПМТ-МО-Р4</b>		
<i>Изм.</i>	<i>Лист</i>	<i>№ докум.</i>	<i>Подпись</i>	<i>Дата</i>	«Обустройство Ново-Елховского нефтяного месторождения. НГДУ «Елховнефть». 2025 год. ПРК-3711, 12122, 12172, 12139, 12124, 12121, 12111, 12098, 12058, 12048, 5577, 5572, 5504, 1994, 3739, 5500, 1836, 1893, 5551». Материалы по обоснованию проект межевания территории. Пояснительная записка Раздел 4	<i>Лит.</i>	<i>Лист</i>	<i>Листов</i>
Разработал		Акберов Б.		01.26				
Проверил		Ямашев Д		01.26				
						<b>ООО «ПК Стройпроектнадзор»</b>		

1. Обоснование определения местоположения границ образуемого земельного участка с учетом соблюдения требований к образуемым земельным участкам, в том числе требований к предельным (минимальным и (или) максимальным) размерам земельных участков

Проект межевания территории разработан в границах проектирования, определенных проектом планировки территории, с учетом установленных проектом планировки территории границ зон планируемого размещения линейных объектов, а также с учетом существующих земельных участков согласно сведениям Единого государственного реестра недвижимости.

В соответствии с частью 4 статьи 36 Градостроительного кодекса Российской Федерации, действие градостроительного регламента не распространяется на земельные участки, предназначенные для размещения линейных объектов и (или) занятые линейными объектами и на земельные участки, предоставленные для добычи полезных ископаемых.

## 2. Обоснование способа образования земельного участка

В составе проекта межевания территории планируется образование постоянного землеотвода для расположения линейного объекта на землях лесного фонда.

Образование земельных участков осуществляется согласно статье 11.3 Образование земельных участков из земель или земельных участков, находящихся в государственной или муниципальной собственности "Земельного кодекса Российской Федерации" от 25 октября 2001 года №136-ФЗ, а также согласно статье 11.4 Раздел земельного участка "Земельного кодекса Российской Федерации" от 25 октября 2001 года №136-ФЗ

Проектом не предусматривается образование земельных участков, отнесенных к территориям общего пользования или имуществу общего пользования. Резервирование и изъятие для государственных или муниципальных нужд проектом не предусмотрено.

## 3. Обоснование определения размеров образуемого земельного участка

Проектом межевания территории определены площадь и границы образуемых земельных участков. Образование земельных участков выполнено по границам зоны планируемого размещения проектируемых объектов капитального строительства, исходя из технологической целесообразности с учетом действующих норм и правил проектирования, а также исходя из границ лесных земель, на которых будет расположен линейный объект. Градостроительные регламенты на данную территорию не действуют.

Согласно СН 452-73 «Нормы отвода земель для магистральных трубопроводов» ширина зоны планируемого размещения линейного объекта определена исходя из назначения и категории земель на всем протяжении трассы проектируемого межпоселкового газопровода, материала и диаметра труб, способов их соединения и укладки, размещения строительной техники, раскрытия траншей, складирования

					13972-ПМТ-МО-Р4	Лист
Изм.	Лист	№ докум.	Подпись	Дата		4

грунта, площадок для разезда и разворота техники, площадками для установки оборудования при проведении испытаний и составляет: на землях лесного фонда - до 20 м.

Площадь образуемых земельных участков – 4 759 м<sup>2</sup> (0.4759га)

Площадь границ зон планируемого размещения линейного объекта на землях лесного фонда ранее арендованных ПАО «Татнефть» - 43 691 м<sup>2</sup> (4.3691га)

4. Обоснование определения границ публичного сервитута, подлежащего установлению в соответствии с законодательством Российской Федерации

Данным проектом установление публичного сервитута не рассматривается.

					13972-ПМТ-МО-Р4	Лист
Изм.	Лист	№ докум.	Подпись	Дата		5

Приложение 1. Сведения о лесных участках на территории которых разрабатывается проект межевания

Участок проектирования затрагивает земли лесного фонда, а именно часть выделов 14, 24 квартала 116 Шешминского первого участкового лесничества ГКУ «Калейкинского лесничества», а также часть выделов 2, 4, 5, 10 квартала 80 Нижнее-Чершилинского участкового лесничества ГКУ «Лениногорского лесничества».

1.1 Территориальное расположение и основные характеристики лесного участка

1.1.1 Местоположение, границы и площадь лесного участка

Категория земель – земли лесного фонда

Таблица 1.1.1

Наименование лесничества	Наименование участкового лесничества (хозяйства)	Номер лесных кварталов	Номера лесотаксационных выделов (их частей)	Площадь, га
Шешминское первое участковое лесничество, ГКУ «Калейкинского лесничества» Альметьевский муниципальный район Республики Татарстан				
ГКУ «Калейкинского лесничества»	Шешминское первое участковое лесничество	116	часть выдела 14	0,0177
			часть выдела 24	0,2008
Итого по ГКУ «Калейкинского лесничества»				0,2185
Нижнее-Чершилинское участковое лесничество, ГКУ «Лениногорского лесничества» Лениногорский муниципальный район Республики Татарстан				
ГКУ «Лениногорского лесничества»	Нижнее-Чершилинское участковое лесничество	80	часть выдела 2	0,0177
			часть выдела 4	0,0514
			часть выдела 5	0,1017
			часть выдела 10	0,0866
Итого по ГКУ «Лениногорского лесничества»				0,2574

Общая площадь лесных участков – 0,4759 га.

1.1.2 Целевое назначение земель

В соответствии с приказом Федерального агентства лесного хозяйства от 17.10.2008 №320 «Об определении количества лесничества на территории Республики Татарстан и установлении их границ», Шешминское первое участковое лесничество входит в состав ГКУ «Калейкинского лесничества», а Нижнее-Чершилинское участковое лесничество входит в состав ГКУ «Лениногорского лесничества».

На момент разработки проекта межевания территории, на лесные участки распространяется действие лесохозяйственных регламентов, утвержденных приказами Министерства лесного хозяйства Республики Татарстан от 28.02.2019 №135-осн (на территории ГКУ «Калейкинского лесничества») и от 12.02.2019 №86-осн (на территории ГКУ «Лениногорского лесничества»).

Согласно указанным документам лесного планирования выделы 14, 24 квартала 116 Шешминского первого участкового лесничества ГКУ «Калейкинского лесничества» Альметьевского муниципального района Республики Татарстан, выделы 2, 4, 5, 10 квартала 80 Нижнее-Чершилинского участкового лесничества ГКУ «Лениногорского лесничества» Лениногорского муниципального района Республики Татарстан относятся к эксплуатационным лесам.

Таблица 1.1.2 Распределение площади лесного участка по видам целевого назначения лесов на защитные (по их категориям), эксплуатационные леса (ГКУ «Ленинское лесничество»)

Целевое назначение лесов	Площадь, га
Защитные леса, всего	-
1) леса, расположенные на особо охраняемых природных территориях;	-
2) леса, расположенные в водоохраных зонах;	-
3) леса, выполняющие функции защиты природных и иных объектов;	-
Из них:	
а) леса, расположенные в первом и втором поясах зон санитарной охраны источников питьевого и хозяйственно-бытового водоснабжения;	-
б) защитные полосы лесов;	-
в) леса, расположенные в лесопарковых зонах;	-
г) городские леса;	-
д) леса, расположенные в первой и третьей зонах округов санитарно (горно-санитарной) охраны лечебно-оздоровительных местностей и курортов	-
4) ценные леса, итого	-
Из них:	
а) государственные защитные лиственные полосы	-
б) противоэрозионные леса;	-
в) леса, расположенные в пустынных зонах;	-
в) леса, расположенные в полупустынных зонах;	-
в) леса, расположенные в лесостепных зонах;	-
в) леса, расположенные в степях;	-
в) леса, расположенные в горах;	-
г) леса, имеющие научное или историческое значение;	-
д) орехово-промысловые зоны;	-
е) лесные плодовые насаждения;	-
ж) ленточные боры;	-
з) запретные полосы лесов, расположенные вдоль водных объектов;	-
и) нерестоохраняемые полосы лесов;	-
Эксплуатационные леса, всего	0,2574
Резервные леса, всего	-
Всего лесов:	0,2574

Таблица 1.1.2.1 Распределение площади лесного участка по видам целевого назначения лесов на защитные (по их категориям), эксплуатационные леса (ГКУ «Калейкинское лесничество»)

Целевое назначение лесов	Площадь, га
Защитные леса, всего	-
1) леса, расположенные на особо охраняемых природных территориях;	-
2) леса, расположенные в водоохраных зонах;	-
3) леса, выполняющие функции защиты природных и иных объектов;	-

Из них:	
а) леса, расположенные в первом и втором поясах зон санитарной охраны источников питьевого и хозяйственно-бытового водоснабжения;	-
б) защитные полосы лесов;	-
в) леса, расположенные в лесопарковых зонах;	-
г) городские леса;	-
д) леса, расположенные в первой и третьей зонах округов санитарно (горно-санитарной) охраны лечебно-оздоровительных местностей и курортов	-
4) ценные леса, итого	-
Из них:	
а) государственные защитные лиственные полосы	-
б) противоэрозионные леса;	-
в) леса, расположенные в пустынных зонах;	-
в) леса, расположенные в полупустынных зонах;	-
в) леса, расположенные в лесостепных зонах;	-
в) леса, расположенные в степях;	-
в) леса, расположенные в горах;	-
г) леса, имеющие научное или историческое значение;	-
д) орехово-промысловые зоны;	-
е) лесные плодовые насаждения;	-
ж) ленточные боры;	-
з) запретные полосы лесов, расположенные вдоль водных объектов;	-
и) нерестоохраняемые полосы лесов;	-
Эксплуатационные леса, всего	0,2185
Резервные леса, всего	-
Всего лесов:	0,2185

### 1.1.3 Количественные и качественные характеристики лесного участка

Количественные и качественные характеристики лесного участка составляются на основании данных государственного лесного реестра (лесоустроительные планшеты, планы лесонасаждений с учетом текущих изменений). Текущим изменением в лесоустроительных материалах являются все происходящие изменения в лесном фонде в течение ревизионного периода с (момента последнего лесоустройства по настоящее время), связанные с хозяйственной деятельностью, воздействием природных факторов, изменением лесного законодательства, проведением натурных обследований и др. заверенные лесничеством копии материалов лесоустройства с учетом текущих изменений являются обязательным приложением к проектной документации.

#### 1.1.4 Распределение земель

Таблица 1.1.3 Распределение площади лесного участка по категориям земель лесного фонда (ГКУ «Лениногорское лесничество»)

Показатели	Площадь, га
1 Общая площадь земель лесного фонда	0,2574
2. Лесные земли, всего	0,2397
2.1 Покрытые лесной растительностью, всего	0,2397
2.2 В том числе лесные культуры	-
2.3 Не покрытые лесной растительностью, всего	-
в том числе:	
не сомкнувшиеся лесные культуры	-
лесные питомники, плантации редины	
естественные фонд лесовосстановления, всего	
в том числе:	
гари	-
погибшие древостои	-
вырубки	-
прогалины, пустыри	-
3. Не лесные земли, всего	0,0177
в том числе:	
пашни	-
сенокосы	-
пастбища, луга	-
воды	-
дороги, просеки	-
Трассы коммуникации, усадьбы и пр.	0,0177
болота	-
пески	-
прочие земли	-

Таблица 1.1.3.1 Распределение площади лесного участка по категориям земель лесного фонда (ГКУ «Калейкинское лесничество»)

Показатели	Площадь, га
1 Общая площадь земель лесного фонда	0,2185
2. Лесные земли, всего	0,2008
2.1 Покрытые лесной растительностью, всего	0,2008
2.2 В том числе лесные культуры	-
2.3 Не покрытые лесной растительностью, всего	-
в том числе:	
не сомкнувшиеся лесные культуры	-
лесные питомники, плантации редины	
естественные фонд лесовосстановления, всего	
в том числе:	
гари	-
погибшие древостои	-
вырубки	-
прогалины, пустыри	-
3. Не лесные земли, всего	0,0177
в том числе:	
пашни	-
сенокосы	-
пастбища, луга	-
воды	-

дороги, просеки	-
Трассы коммуникации, усадьбы и пр.	0,0177
болота	-
пески	-
прочие земли	-

Таблица 1.1.4 Распределение земель (ГКУ «Лениногорское лесничество»)

Общая площадь	в том числе									
	лесные земли					нелесные земли				
	Занятые лесными насаждениями - всего	В том числе покрытые лесными культурами	Лесные питомники, плантации	Незанятые лесными насаждениями	Итого	Дороги	Просеки	Болота	Другие	Итого
1	2	3	4	5	6	7	8	9	10	11
0,2574	0.2397	-	-	-	0.2397	-	-	-	0,0177	0,0177

Таблица 1.1.4.1 Распределение земель (ГКУ «Калейкинское лесничество»)

Общая площадь	в том числе									
	лесные земли					нелесные земли				
	Занятые лесными насаждениями - всего	В том числе покрытые лесными культурами	Лесные питомники, плантации	Незанятые лесными насаждениями	Итого	Дороги	Просеки	Болота	Другие	Итого
1	2	3	4	5	6	7	8	9	10	11
0,2185	0,2008	-	-	-	0,2008	-	-	-	0,0177	0,0177

### 1.1.5 Характеристика насаждений лесного участка

Таблица 1.1.5 Характеристика насаждений лесного участка

Участковое лесничество/урочище (при наличии)	Номер квартала	Номер выдела	Состав насаждения или характеристика лесного участка при отсутствии насаждения	Площади (га)/запас древесины при наличии (тыс. м³)	В том числе по группам возраста древостоя (га/тыс. м³)			
					Молодняки	Средне-возрастные	Приспевающие	Спелые и перестойные
1	2	3	4	5	6	7	8	9
ГКУ «Калейкинское лесничество» Шешминское первое участковое лесничество	116	14	Нелесные земли Трасса газопровода	0,0177/-	-	-	-	-
		24	5КЛ1ВЗЛП1Б	0,2008/0,028	-	-	0,2008/0,028	-
<b>Итого по ГКУ «Калейкинское лесничество»</b>				<b>0,2185/0,028</b>			<b>0,2008/0,028</b>	



### 1.1.6 Виды и объемы использования лесов на лесном участке

Таблица 1.1.7 Виды и объемы использования лесов на лесном участке (ГКУ «Ленинбургское лесничество»)

Целевое назначение лесов	Хозяйство (хвойное, твердолиственное, мягколиственные)	Площадь, (га)	Единица измерения	Объемы использования лесов (изъятия лесных ресурсов га/тыс. м <sup>3</sup> )
1	2	3	4	5
Эксплуатационные	Мягколиственные	0,2397	-	0,043
<b>Итого по ГКУ «Ленинбургское лесничество»</b>				<b>0,043</b>

Таблица 1.1.7.1 Виды и объемы использования лесов на лесном участке (ГКУ «Калейкинское лесничество»)

Целевое назначение лесов	Хозяйство (хвойное, твердолиственное, мягколиственные)	Площадь, (га)	Единица измерения	Объемы использования лесов (изъятия лесных ресурсов га/тыс. м <sup>3</sup> )
1	2	3	4	5
Эксплуатационные	Твердолиственные	0,2008	-	0,028
<b>Итого по ГКУ «Калейкинское лесничество»</b>				<b>0,028</b>

Вид использования лесов: Заготовка древесины (статьи 25, 29 Лесного кодекса РФ); Заготовка и сбор недревесных лесных ресурсов (статьи 25, 32 Лесного кодекса РФ); Заготовка пищевых лесных ресурсов и сбор лекарственных растений (статьи 25, 35 Лесного кодекса РФ); Осуществление видов деятельности в сфере охотничьего хозяйства (статьи 25, 36 Лесного кодекса РФ); Ведение сельского хозяйства (статьи 25, 38 Лесного кодекса РФ); Осуществление рыболовства, за исключением любительского рыболовства (статьи 25, 381 Лесного кодекса РФ); Осуществление научно-исследовательской деятельности, образовательной деятельности (статьи 25, 40 Лесного кодекса РФ); Осуществление рекреационной деятельности (статьи 25, 41 Лесного кодекса РФ); Создание лесных плантаций и их эксплуатация (статьи 25, 42 Лесного кодекса РФ); Выращивание лесных плодовых, ягодных, декоративных растений, лекарственных растений (статьи 25, 39 Лесного кодекса РФ); Создание лесных питомников и их эксплуатация (статьи 25, 391 Лесного кодекса РФ); Осуществление геологического изучения недр, разведка и добыча полезных ископаемых (статьи 25, 43 Лесного кодекса РФ); Строительство и эксплуатация водохранилищ и иных искусственных водных объектов, создание и расширение морских и речных портов, строительство, реконструкция и эксплуатация гидротехнических сооружений (статьи 25, 44 Лесного кодекса РФ); Строительство, реконструкция, эксплуатация линейных объектов (статьи 25, 45 Лесного кодекса РФ); Создание и эксплуатация объектов лесоперерабатывающей инфраструктуры (статьи 25, 46 Лесного кодекса РФ); Осуществление религиозной деятельности (статьи 25, 47 Лесного кодекса РФ); Иные виды, определенные в соответствии с частью 2 статьи 6 Лесного кодекса РФ.

### 1.1.7 Виды разрешенного использования лесов на лесном участке

Лесохозяйственными регламентами, утвержденными Приказом Министерства лесного хозяйства от 28.02.2019 №135-осн (на территории ГКУ «Калейкинского лесничества») и от 12.02.2019 №86-осн (на территории ГКУ «Лениногорского лесничества») в границах квартала 116 (ч. выд. 14 и 24), Шешминского первого участкового лесничества, ГКУ «Калейкинского лесничества» Альметьевского муниципального района Республики Татарстан и в границах квартала 80 (ч. выд. 2, 4, 5, 10) Нижнее-Чершилинского участкового лесничества, ГКУ «Лениногорского лесничества» Лениногорского муниципального района Республики Татарстан в проектируемом лесном участке установлены следующие виды разрешенного использования лесов:

- Заготовка древесины (статьи 25, 29 Лесного кодекса РФ);
- Заготовка и сбор недревесных лесных ресурсов (статьи 25, 32 Лесного кодекса РФ);
- Заготовка пищевых лесных ресурсов и сбор лекарственных растений (статьи 25, 35 Лесного кодекса РФ);
- Осуществление видов деятельности в сфере охотничьего хозяйства (статьи 25, 36 Лесного кодекса РФ);
- Ведение сельского хозяйства (статьи 25, 38 Лесного кодекса РФ);
- Осуществление рыболовства, за исключением любительского рыболовства (статьи 25, 381 Лесного кодекса РФ);
- Осуществление научно-исследовательской деятельности, образовательной деятельности (статьи 25, 40 Лесного кодекса РФ);
- Осуществление рекреационной деятельности (статьи 25, 41 Лесного кодекса РФ);
- Создание лесных плантаций и их эксплуатация (статьи 25, 42 Лесного кодекса РФ);
- Выращивание лесных плодовых, ягодных, декоративных растений, лекарственных растений (статьи 25, 39 Лесного кодекса РФ);
- Создание лесных питомников и их эксплуатация (статьи 25, 391 Лесного кодекса РФ);
- Осуществление геологического изучения недр, разведка и добыча полезных ископаемых (статьи 25, 43 Лесного кодекса РФ);
- Строительство и эксплуатация водохранилищ и иных искусственных водных объектов, создание и расширение морских и речных портов, строительство, реконструкция и эксплуатация гидротехнических сооружений (статьи 25, 44 Лесного кодекса РФ);
- Строительство, реконструкция, эксплуатация линейных объектов (статьи 25, 45 Лесного Кодекса РФ);
- Создание и эксплуатация объектов лесоперерабатывающей инфраструктуры (статьи 25, 46 Лесного кодекса РФ);
- Осуществление религиозной деятельности (статьи 25, 47 Лесного кодекса РФ);
- Иные виды, определенные в соответствии с частью 2 статьи 6 Лесного кодекса РФ.

					13972-ПМТ-МО-Р4	Лист
Изм.	Лист	№ докум.	Подпись	Дата		13

### 1.1.8 Сведения об обременениях лесного участка

По данным государственного лесного реестра на территории проекта межевания имеются следующие обременения:

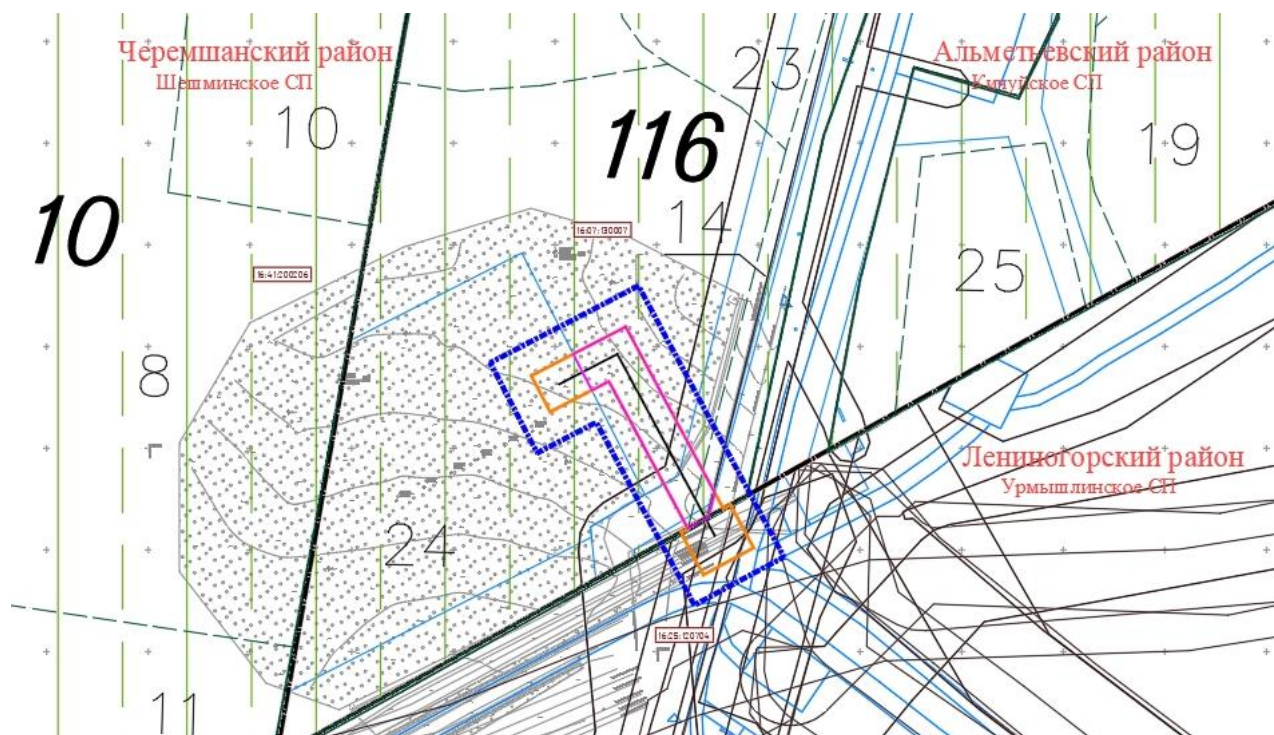
- Лесной участок (16:17:ЛУ29) Шешминского первого участкового лесничества Калейкинского лесничества имеет обременение – договор аренды лесного участка №01-15 от 14.10.2008 - Некоммерческая организация – Фонд «Родная природа», а также договор аренды лесного участка №17/2019/1377 от 14.08.2019 - АКЦИОНЕРНОЕ ОБЩЕСТВО "ТАТОЙЛГАЗ".

### 1.1.9 Сведения о наличии на лесном участке особо защитных участков лесов, особо охраняемых природных территорий, зон с особыми условиями использования

Согласно данным государственного лесного реестра на лесном участке особо защитные участки лесов (ОЗУ) отсутствуют.

### 1.1.10 Схема расположения линейного участка

Субъект Российской Федерации	Республика Татарстан
Муниципальное образование	Альметьевское
Категория земель	Земли лесного фонда
Лесничество (лесопарк)	Калейкинское
Участковое лесничество	Шешминское первое
Вид использования лесов	Заготовка древесины (статьи 25, 29 Лесного кодекса РФ), Заготовка и сбор недревесных лесных ресурсов (статьи 25, 32 Лесного кодекса РФ), Заготовка пищевых лесных ресурсов и сбор лекарственных растений (статьи 25, 35 Лесного кодекса РФ), Осуществление видов деятельности в сфере охотничьего хозяйства (статьи 25, 36 Лесного кодекса РФ), Ведение сельского хозяйства (статьи 25, 38 Лесного кодекса РФ), Осуществление рыболовства, за исключением любительского рыболовства (статьи 25, 381 Лесного кодекса РФ), Осуществление научно-исследовательской деятельности, образовательной деятельности (статьи 25, 40 Лесного кодекса РФ), Осуществление рекреационной деятельности (статьи 25, 41 Лесного кодекса РФ), Создание лесных плантаций и их эксплуатация (статьи 25, 42 Лесного кодекса РФ), Выращивание лесных плодовых, ягодных, декоративных растений, лекарственных растений (статьи 25, 39 Лесного кодекса РФ), Создание лесных питомников и их эксплуатация (статьи 25, 391 Лесного кодекса РФ), Осуществление геологического изучения недр, разведка и добыча полезных ископаемых (статьи 25, 43 Лесного кодекса РФ), Строительство и эксплуатация водохранилищ и иных искусственных водных объектов, создание и расширение морских и речных портов, строительство, реконструкция и эксплуатация гидротехнических сооружений (статьи 25, 44 Лесного кодекса РФ), Строительство, реконструкция, эксплуатация линейных объектов (статьи 25, 45 Лесного Кодекса РФ), Создание и эксплуатация объектов лесоперерабатывающей инфраструктуры (статьи 25, 46 Лесного кодекса РФ), Осуществление религиозной деятельности (статьи 25, 47 Лесного кодекса РФ), Иные виды, определенные в соответствии с частью 2 статьи 6 Лесного кодекса РФ
Цель предоставления лесного участка	строительства, реконструкции, эксплуатации линий электропередачи, линий связи, дорог, трубопроводов и других линейных объектов;
Особые отметки	земли лесного фонда Российской Федерации



Субъект Российской Федерации	Республика Татарстан
Муниципальное образование	Лениногорское
Категория земель	Земли лесного фонда
Лесничество (лесопарк)	Лениногорское
Участковое лесничество	Нижне-Чершилинское
Вид использования лесов	Заготовка древесины (статьи 25, 29 Лесного кодекса РФ), Заготовка и сбор недревесных лесных ресурсов (статьи 25, 32 Лесного кодекса РФ), Заготовка пищевых лесных ресурсов и сбор лекарственных растений (статьи 25, 35 Лесного кодекса РФ), Осуществление видов деятельности в сфере охотничьего хозяйства (статьи 25, 36 Лесного кодекса РФ), Ведение сельского хозяйства (статьи 25, 38 Лесного кодекса РФ), Осуществление рыболовства, за исключением любительского рыболовства (статьи 25, 38.1 Лесного кодекса РФ), Осуществление научно-исследовательской деятельности, образовательной деятельности (статьи 25, 40 Лесного кодекса РФ), Осуществление рекреационной деятельности (статьи 25, 41 Лесного кодекса РФ), Создание лесных плантаций и их эксплуатация (статьи 25, 42 Лесного кодекса РФ), Выращивание лесных плодовых, ягодных, декоративных растений, лекарственных растений (статьи 25, 39 Лесного кодекса РФ), Создание лесных питомников и их эксплуатация (статьи 25, 39.1 Лесного кодекса РФ), Осуществление геологического изучения недр, разведка и добыча полезных ископаемых (статьи 25, 43 Лесного кодекса РФ), Строительство и эксплуатация водохранилищ и иных искусственных водных объектов, создание и расширение морских и речных портов, строительство, реконструкция и эксплуатация гидротехнических сооружений (статьи 25, 44 Лесного кодекса РФ), Строительство, реконструкция, эксплуатация линейных объектов (статьи 25, 45 Лесного кодекса РФ), Создание и эксплуатация объектов лесоперерабатывающей инфраструктуры (статьи 25, 46 Лесного кодекса РФ), Осуществление религиозной деятельности (статьи 25, 47 Лесного кодекса РФ), Иные виды, определенные в соответствии с частью 2 статьи 6 Лесного кодекса РФ
Цель предоставления лесного участка	строительства, реконструкции, эксплуатации линий электропередачи, линий связи, дорог, трубопроводов и других линейных объектов;



## 1.5 Информация по лесным участкам

### Выписка из государственного лесного реестра о лесном участке

<b>Федеральное агентство лесного хозяйства</b>			
<small>полное наименование оператора федеральной государственной информационной системы лесного комплекса</small>			
Выписка из государственного лесного реестра о лесном участке			Раздел 1
Сведения о характеристиках лесного участка			
Лист № 1 раздела 1	Всего листов раздела 1: 2	Всего разделов: 3	Всего листов: 7

10.10.2025 г. № ЖУИД-001/2025-04058614			
Учетный номер лесного участка:		16:17:ЛУ29	
Дата присвоения учетного номера лесного участка:		11.02.2024	
Кадастровый номер лесного участка:		16:07:000000:8217	
Учетный номер лесничества, в границе которого расположен лесной участок:		16:17	
Учетный номер участкового лесничества, в границе которого полностью или частично расположен лесной участок:		16:17:4	
Дата прекращения существования лесного участка:			
Площадь:	105774.0	Квадратный метр	
	значение	единица измерения	
Адрес или описание местоположения:		Местоположение установлено относительно ориентира, расположенного в границах участка. Почтовый адрес ориентира: Республика Татарстан, Альметьевский муниципальный район, Кичуйское сельское поселение.	
Категория земель, к которой отнесен лесной участок:		Земли лесного фонда	



оператор ФГИС ЛК

полное наименование должности

подпись

					13972-ПМТ-МО-Р4	Лист
Изм.	Лист	№ докум.	Подпись	Дата		17

<b>Федеральное агентство лесного хозяйства</b> <small>полное наименование оператора федеральной государственной информационной системы лесного комплекса</small>			
Выписка из государственного лесного реестра о лесном участке			Раздел 1
Сведения о характеристиках лесного участка			
Лист № 2 раздела 1	Всего листов раздела 1: 2	Всего разделов: 3	Всего листов: 7

Вид или виды разрешенного использования:	заготовка древесины; заготовка живицы; заготовка и сбор недревесных лесных ресурсов; заготовка пищевых лесных ресурсов; сбор лекарственных растений; ведение охотничьего хозяйства и осуществление охоты; ведение сельского хозяйства; осуществление научно-исследовательской деятельности, образовательной деятельности; осуществление рекреационной деятельности; создание лесных плантаций и их эксплуатация; выполнение работ по геологическому изучению недр, разработка месторождений полезных ископаемых; строительство и эксплуатация водохранилищ и иных искусственных водных объектов, а также гидротехнических сооружений и специализированных портов; строительство, реконструкция, эксплуатация линий электропередач, линий связи, дорог, трубопроводов и других линейных объектов; переработка древесины и иных лесных ресурсов; осуществление религиозной деятельности, иные виды, определенные в соответствии с частью 2 статьи 6 Лесного Кодекса
Идентификационный номер записи вида лесов в соответствии с их целевым назначением, расположенных в границе лесного участка:	
Идентификационный номер записи категории защитных лесов, расположенных в границе лесного участка:	
Идентификационный номер записи особо защитного участка лесов, расположенного в границе лесного участка:	

<p>_____ оператор ФГИС ЛК</p> <p><small>полное наименование должности</small></p>	<table border="1" style="margin: auto;"> <tr> <td colspan="2" style="text-align: center;"> <b>ДОКУМЕНТ ПОДПИСАН ЭЛЕКТРОННОЙ ПОДПИСЬЮ</b></td> </tr> <tr> <td style="font-size: small;">Сертификат:</td> <td style="font-size: small;">48115092544631905806731267379839467473</td> </tr> <tr> <td style="font-size: small;">Владелец:</td> <td style="font-size: small;">ФЕДЕРАЛЬНОЕ АГЕНТСТВО ЛЕСНОГО ХОЗЯЙСТВА</td> </tr> <tr> <td style="font-size: small;">Действителен:</td> <td style="font-size: small;">с 04.10.2024 по 28.12.2025</td> </tr> </table> <p>_____ ПОДПИСЬ</p>	<b>ДОКУМЕНТ ПОДПИСАН ЭЛЕКТРОННОЙ ПОДПИСЬЮ</b>		Сертификат:	48115092544631905806731267379839467473	Владелец:	ФЕДЕРАЛЬНОЕ АГЕНТСТВО ЛЕСНОГО ХОЗЯЙСТВА	Действителен:	с 04.10.2024 по 28.12.2025
<b>ДОКУМЕНТ ПОДПИСАН ЭЛЕКТРОННОЙ ПОДПИСЬЮ</b>									
Сертификат:	48115092544631905806731267379839467473								
Владелец:	ФЕДЕРАЛЬНОЕ АГЕНТСТВО ЛЕСНОГО ХОЗЯЙСТВА								
Действителен:	с 04.10.2024 по 28.12.2025								

					<b>13972-ПМТ-МО-Р4</b>	<i>Лист</i>
Изм.	Лист	№ докум.	Подпись	Дата		<b>18</b>

<b>Федеральное агентство лесного хозяйства</b> <small>полное наименование оператора федеральной государственной информационной системы лесного комплекса</small>			
Выписка из государственного лесного реестра о лесном участке			Раздел 3
Сведения об использовании лесного участка			
Лист № 1 раздела 3	Всего листов раздела 3: 2	Всего разделов: 3	Всего листов: 7

10.10.2025 г. № ЖУИД-001/2025-04058614	
Учетный номер лесного участка:	16:17:ЛУ29
Кадастровый номер лесного участка:	16:07:000000:8217
Вид использования лесов:	
Сведения о лице, осуществляющем использование лесов:	Некоммерческая организация Фонд "Родная природа", ИНН: 1644028769, ОГРН: 1031608010213
Реквизиты документа-основания использования лесов:	Договор аренды лесного участка №01-15 от 14.10.2008


**ДОКУМЕНТ ПОДПИСАН  
ЭЛЕКТРОННОЙ ПОДПИСЬЮ**  
 Сертификат: 48115092544631905806731267379839467473  
 Владелец: ФЕДЕРАЛЬНОЕ АГЕНТСТВО ЛЕСНОГО ХОЗЯЙСТВА  
 Действителен: с 04.10.2024 по 28.12.2025

\_\_\_\_\_  
 оператор ФГИС ЛК  
 полное наименование должности


\_\_\_\_\_  
 ПОДПИСЬ

					13972-ПМТ-МО-Р4	Лист
Изм.	Лист	№ докум.	Подпись	Дата		19

<b>Федеральное агентство лесного хозяйства</b> <small>полное наименование оператора федеральной государственной информационной системы лесного комплекса</small>			
Выписка из государственного лесного реестра о лесном участке			Раздел 3
Сведения об использовании лесного участка			
Лист № 2 раздела 3	Всего листов раздела 3: 2	Всего разделов: 3	Всего листов: 7

Вид использования лесов:	Заготовка древесины, Осуществление научно-исследовательской деятельности, образовательной деятельности, Строительство, реконструкция, эксплуатация линейных объектов, Переработка древесины и иных лесных ресурсов, Осуществление видов деятельности в сфере охотничьего хозяйства, Осуществление геологического изучения недр, разведка и добыча полезных ископаемых, Строительство и эксплуатация водохранилищ и иных искусственных водных объектов, а также гидротехнических сооружений, морских портов, морских терминалов, речных портов, причалов, Заготовка живицы, Осуществление религиозной деятельности, Заготовка пищевых лесных ресурсов и сбор лекарственных растений, Выращивание лесных плодовых, ягодных, декоративных растений, лекарственных растений, Заготовка и сбор недревесных лесных ресурсов, Ведение сельского хозяйства, Создание лесных плантаций и их эксплуатация, Выращивание посадочного материала лесных растений (саженцев, сеянцев), Осуществление рекреационной деятельности
Сведения о лице, осуществляющем использование лесов:	АКЦИОНЕРНОЕ ОБЩЕСТВО "ТАТОЙЛГАЗ", ИНН: 1644011638, ОГРН: 1021601625561
Реквизиты документа-основания использования лесов:	Договор аренды лесного участка №17/2019/1377 от 14.08.2019
Вид использования лесов:	
Сведения о лице, осуществляющем использование лесов:	
Реквизиты документа-основания использования лесов:	

оператор ФГИС ЛК  
полное наименование должности



**ДОКУМЕНТ ПОДПИСАН  
ЭЛЕКТРОННОЙ ПОДПИСЬЮ**

Сертификат: 48115092544631905806731267379839467473  
Владелец: ФЕДЕРАЛЬНОЕ АГЕНТСТВО ЛЕСНОГО ХОЗЯЙСТВА  
Действителен: с 04.10.2024 по 28.12.2025

подпись

					13972-ПМТ-МО-Р4	Лист
Изм.	Лист	№ докум.	Подпись	Дата		20

<b>Федеральное агентство лесного хозяйства</b> <small>полное наименование оператора федеральной государственной информационной системы лесного комплекса</small>			
Выписка из государственного лесного реестра о лесном участке			Раздел 10
Схема лесного участка			
Лист № 1 раздела 10	Всего листов раздела 10: 3	Всего разделов: 3	Всего листов: 7

10.10.2025 г. № ЖУИД-001/2025-04058614	
Учетный номер лесного участка:	16:17:ЛУ29
Кадастровый номер лесного участка:	16:07:000000:8217

<p>_____</p> <p>оператор ФГИС ЛК</p> <p>полное наименование должности</p>	<table border="1" style="width: 100%;"> <tr> <td style="text-align: center;">  <b>ДОКУМЕНТ ПОДПИСАН ЭЛЕКТРОННОЙ ПОДПИСЬЮ</b> </td> </tr> <tr> <td> Сертификат: 48115092544631905806731267379839467473  Владелец: ФЕДЕРАЛЬНОЕ АГЕНТСТВО ЛЕСНОГО ХОЗЯЙСТВА  Действителен: с 04.10.2024 по 28.12.2025 </td> </tr> </table> <p style="text-align: center;">_____</p> <p style="text-align: center;">ПОДПИСЬ</p>	 <b>ДОКУМЕНТ ПОДПИСАН ЭЛЕКТРОННОЙ ПОДПИСЬЮ</b>	Сертификат: 48115092544631905806731267379839467473 Владелец: ФЕДЕРАЛЬНОЕ АГЕНТСТВО ЛЕСНОГО ХОЗЯЙСТВА Действителен: с 04.10.2024 по 28.12.2025
 <b>ДОКУМЕНТ ПОДПИСАН ЭЛЕКТРОННОЙ ПОДПИСЬЮ</b>			
Сертификат: 48115092544631905806731267379839467473 Владелец: ФЕДЕРАЛЬНОЕ АГЕНТСТВО ЛЕСНОГО ХОЗЯЙСТВА Действителен: с 04.10.2024 по 28.12.2025			

					13972-ПМТ-МО-Р4	Лист
Изм.	Лист	№ докум.	Подпись	Дата		21

**Федеральное агентство лесного хозяйства**

полное наименование оператора федеральной государственной информационной системы лесного комплекса

Выписка из государственного лесного реестра о лесном участке

Раздел 10

Схема лесного участка

Лист № 2  
раздела 10

Всего листов  
раздела 10: 3

Всего разделов:  
3

Всего листов: 7




**ДОКУМЕНТ ПОДПИСАН  
ЭЛЕКТРОННОЙ ПОДПИСЬЮ**  
 Сертификат: 48115092544631905806731267379839467473  
 Владелец: ФЕДЕРАЛЬНОЕ АГЕНТСТВО ЛЕСНОГО  
ХОЗЯЙСТВА  
 Действителен: с 04.10.2024 по 28.12.2025

оператор ФГИС ЛК

полное наименование должности

ПОДПИСЬ

Изм.	Лист	№ докум.	Подпись	Дата

13972-ПМТ-МО-Р4

Лист

22

<b>Федеральное агентство лесного хозяйства</b> <small>полное наименование оператора федеральной государственной информационной системы лесного комплекса</small>			
Выписка из государственного лесного реестра о лесном участке			Раздел 10
Схема лесного участка			
Лист № 3 раздела 10	Всего листов раздела 10: 3	Всего разделов: 3	Всего листов: 7
Масштаб 1: 3992	Условные обозначения:		

\_\_\_\_\_  
 оператор ФГИС ЛК  
 полное наименование должности

	<b>ДОКУМЕНТ ПОДПИСАН          ЭЛЕКТРОННОЙ ПОДПИСЬЮ</b>
Сертификат:	48115092544631905806731267379839467473
Владелец:	ФЕДЕРАЛЬНОЕ АГЕНТСТВО ЛЕСНОГО ХОЗЯЙСТВА
Действителен:	с 04.10.2024 по 28.12.2025

\_\_\_\_\_  
 ПОДПИСЬ

					13972-ПМТ-МО-Р4	<i>Лист</i>
<i>Изм.</i>	<i>Лист</i>	<i>№ докум.</i>	<i>Подпись</i>	<i>Дата</i>		23

Выписка из государственного лесного реестра  
о лесном участке

<b>Федеральное агентство лесного хозяйства</b> <small>полное наименование оператора федеральной государственной информационной системы лесного комплекса</small>			
Выписка из государственного лесного реестра о лесном участке			Раздел 1
Сведения о характеристиках лесного участка			
Лист № 1 раздела 1	Всего листов раздела 1: 2	Всего разделов: 3	Всего листов: 7

10.10.2025 г. № ЖУИД-001/2025-04058613	
Учетный номер лесного участка:	16:17:ЛУ53
Дата присвоения учетного номера лесного участка:	16.02.2024
Кадастровый номер лесного участка:	16:07:130007:455
Учетный номер лесничества, в границе которого расположен лесной участок:	16:17
Учетный номер участкового лесничества, в границе которого полностью или частично расположен лесной участок:	16:17:4
Дата прекращения существования лесного участка:	
Площадь:	20502.0
	значение
	Квадратный метр единица измерения
Адрес или описание местоположения:	Республика Татарстан, Альметьевский муниципальный район, Калейкинское лесничество, Шешминское первое участковое лесничество, квартал 116, часть выдела 24
Категория земель, к которой отнесен лесной участок:	Земли лесного фонда



оператор ФГИС ЛК


полное наименование должности

ПОДПИСЬ

					13972-ПМТ-МО-Р4	Лист
Изм.	Лист	№ докум.	Подпись	Дата		24

<b>Федеральное агентство лесного хозяйства</b>			
<small>полное наименование оператора федеральной государственной информационной системы лесного комплекса</small>			
Выписка из государственного лесного реестра о лесном участке			Раздел 1
Сведения о характеристиках лесного участка			
Лист № 2 раздела 1	Всего листов раздела 1: 2	Всего разделов: 3	Всего листов: 7

Вид или виды разрешенного использования:	заготовка древесины; заготовка и сбор недревесных лесных ресурсов; заготовка пищевых лесных ресурсов и сбор лекарственных растений; ведение охотничьего хозяйства и осуществление охоты; ведение сельского хозяйства; осуществление научно-исследовательской деятельности, образовательной деятельности; осуществление рекреационной деятельности; создание лесных плантаций и их эксплуатация; выращивание лесных плодовых, ягодных, декоративных растений, лекарственных растений; выполнение работ по геологическому изучению недр, разработка месторождений полезных ископаемых; строительство и эксплуатация водохранилищ и иных искусственных водных объектов, а также гидротехнических сооружений и специализированных портов; строительство, реконструкция, эксплуатация линий электропередачи, линий связи, дорог, трубопроводов и других линейных объектов; переработка древесины и иных лесных ресурсов; осуществление религиозной деятельности; иные виды, определенные в соответствии с частью 3 статьи 6 Лесного Кодекса РФ
Идентификационный номер записи вида лесов в соответствии с их целевым назначением, расположенных в границе лесного участка:	
Идентификационный номер записи категории защитных лесов, расположенных в границе лесного участка:	
Идентификационный номер записи особо защитного участка лесов, расположенного в границе лесного участка:	

	 <b>ДОКУМЕНТ ПОДПИСАН ЭЛЕКТРОННОЙ ПОДПИСЬЮ</b>
	<small>Сертификат: 48115092544631905806731267379839467473</small> <small>Владелец: ФЕДЕРАЛЬНОЕ АГЕНТСТВО ЛЕСНОГО ХОЗЯЙСТВА</small> <small>Действителен: с 04.10.2024 по 28.12.2025</small>
<p>_____</p> <p>оператор ФГИС ЛК</p> <p>_____</p> <p>полное наименование должности</p>	<p>_____</p> <p>подпись</p>

					<b>13972-ПМТ-МО-Р4</b>	<i>Лист</i>
<i>Изм.</i>	<i>Лист</i>	<i>№ докум.</i>	<i>Подпись</i>	<i>Дата</i>		<b>25</b>

<b>Федеральное агентство лесного хозяйства</b>			
<small>полное наименование оператора федеральной государственной информационной системы лесного комплекса</small>			
Выписка из государственного лесного реестра о лесном участке			Раздел 3
Сведения об использовании лесного участка			
Лист № 1 раздела 3	Всего листов раздела 3: 2	Всего разделов: 3	Всего листов: 7

10.10.2025 г. № ЖУИД-001/2025-04058613	
Учетный номер лесного участка:	16:17:ЛУ53
Кадастровый номер лесного участка:	16:07:130007:455
Вид использования лесов:	Заготовка древесины, Осуществление научно-исследовательской деятельности, образовательной деятельности, Осуществление рыболовства, за исключением любительского рыболовства, Строительство, реконструкция, эксплуатация линейных объектов, Создание лесных питомников и их эксплуатация, Переработка древесины и иных лесных ресурсов, Осуществление геологического изучения недр, разведка и добыча полезных ископаемых, Осуществление видов деятельности в сфере охотничьего хозяйства, Строительство и эксплуатация водохранилищ и иных искусственных водных объектов, а также гидротехнических сооружений, морских портов, морских терминалов, речных портов, причалов, Заготовка живицы, Осуществление религиозной деятельности, Выращивание лесных плодовых, ягодных, декоративных растений, лекарственных растений, Заготовка пищевых лесных ресурсов и сбор лекарственных растений, Заготовка и сбор недревесных лесных ресурсов, Ведение сельского хозяйства, Создание лесных плантаций и их эксплуатация, Осуществление изыскательной деятельности, Выращивание посадочного материала лесных растений (саженцев, семян), Осуществление рекреационной деятельности
Сведения о лице, осуществляющем использование лесов:	ПУБЛИЧНОЕ АКЦИОНЕРНОЕ ОБЩЕСТВО "ТАТНЕФТЬ" ИМЕНИ В.Д. ШАШИНА, ИНН: 1644003838, ОГРН: 1021601623702
Реквизиты документа-основания использования лесов:	Договор аренды лесного участка №17/2023/1914 от 22.06.2023



оператор ФГИС ЛК

полное наименование должности

подпись

					13972-ПМТ-МО-Р4	Лист
Изм.	Лист	№ докум.	Подпись	Дата		26

<b>Федеральное агентство лесного хозяйства</b> <small>полное наименование оператора федеральной государственной информационной системы лесного комплекса</small>			
Выписка из государственного лесного реестра о лесном участке			Раздел 3
Сведения об использовании лесного участка			
Лист № 2 раздела 3	Всего листов раздела 3: 2	Всего разделов: 3	Всего листов: 7

Вид использования лесов:	
Сведения о лице, осуществляющем использование лесов:	
Реквизиты документа-основания использования лесов:	

\_\_\_\_\_  
 оператор ФГИС ЛК  
 полное наименование должности

 <b>ДОКУМЕНТ ПОДПИСАН        ЭЛЕКТРОННОЙ ПОДПИСЬЮ</b>
Сертификат: 48115092544631905806731267379839467473 Владелец: ФЕДЕРАЛЬНОЕ АГЕНТСТВО ЛЕСНОГО ХОЗЯЙСТВА Действителен: с 04.10.2024 по 28.12.2025

\_\_\_\_\_  
 ПОДПИСЬ

					13972-ПМТ-МО-Р4	<i>Лист</i>
<i>Изм.</i>	<i>Лист</i>	<i>№ докум.</i>	<i>Подпись</i>	<i>Дата</i>		27

<b>Федеральное агентство лесного хозяйства</b> <small>полное наименование оператора федеральной государственной информационной системы лесного комплекса</small>			
Выписка из государственного лесного реестра о лесном участке			Раздел 10
Схема лесного участка			
Лист № 1 раздела 10	Всего листов раздела 10: 3	Всего разделов: 3	Всего листов: 7

10.10.2025 г. № ЖУИД-001/2025-04058613	
Учетный номер лесного участка:	16:17:ЛУ53
Кадастровый номер лесного участка:	16:07:130007:455

\_\_\_\_\_  
оператор ФГИС ЛК  
полное наименование должности

	<b>ДОКУМЕНТ ПОДПИСАН  ЭЛЕКТРОННОЙ ПОДПИСЬЮ</b>
Сертификат:	48115092544631905806731267379839467473
Владелец:	ФЕДЕРАЛЬНОЕ АГЕНТСТВО ЛЕСНОГО ХОЗЯЙСТВА
Действителен:	с 04.10.2024 по 28.12.2025

\_\_\_\_\_  
ПОДПИСЬ

					13972-ПМТ-МО-Р4	<i>Лист</i>
<i>Изм.</i>	<i>Лист</i>	<i>№ докум.</i>	<i>Подпись</i>	<i>Дата</i>		28

**Федеральное агентство лесного хозяйства**

полное наименование оператора федеральной государственной информационной системы лесного комплекса

Выписка из государственного лесного реестра о лесном участке

Раздел 10

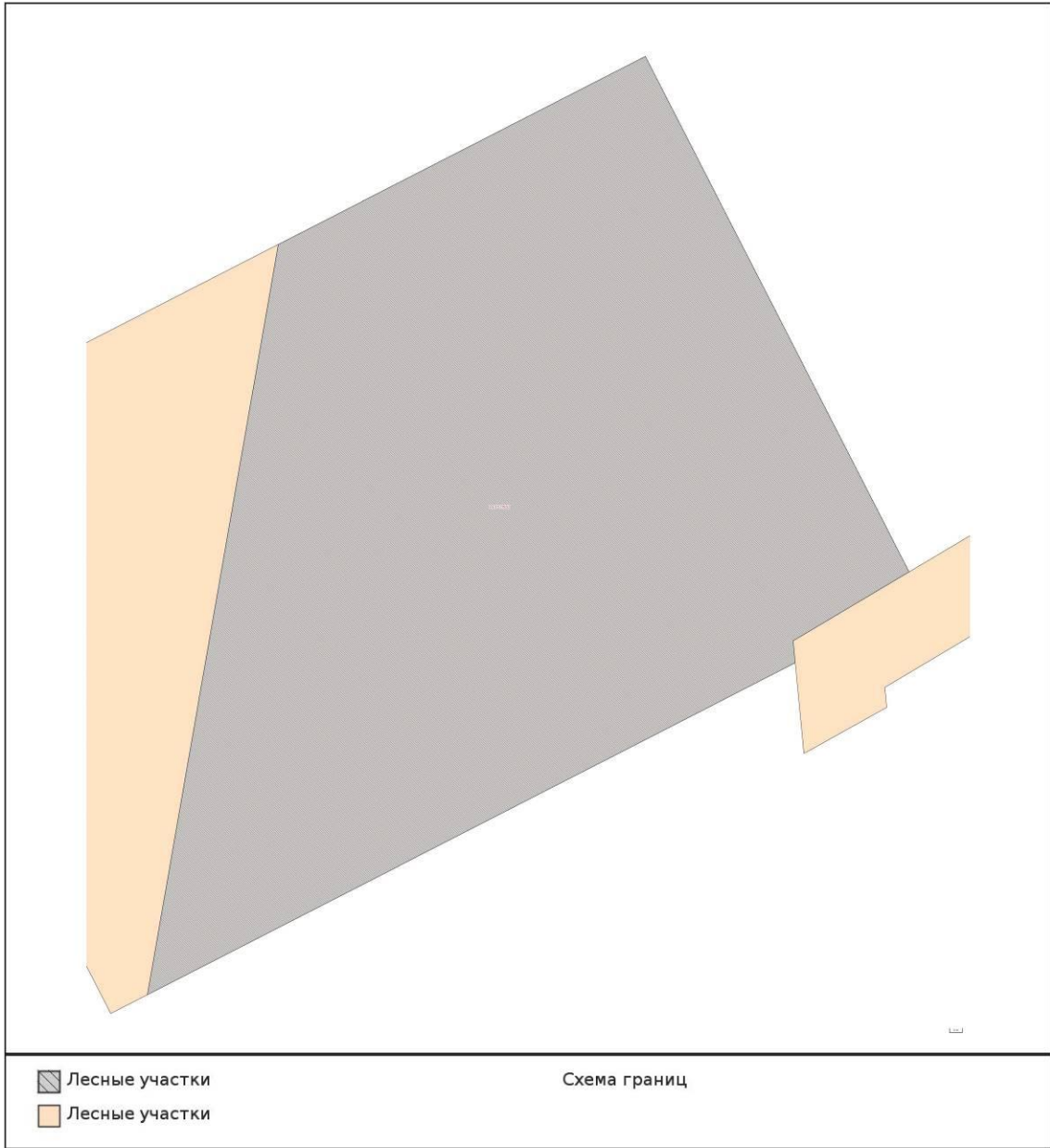
Схема лесного участка

Лист № 2  
раздела 10

Всего листов  
раздела 10: 3

Всего разделов:  
3

Всего листов: 7



<b>ДОКУМЕНТ ПОДПИСАН ЭЛЕКТРОННОЙ ПОДПИСЬЮ</b>	
Сертификат:	48115092544631905806731267379839467473
Владелец:	ФЕДЕРАЛЬНОЕ АГЕНТСТВО ЛЕСНОГО ХОЗЯЙСТВА
Действителен:	с 04.10.2024 по 28.12.2025

оператор ФГИС ЛК

полное наименование должности

ПОДПИСЬ




<i>Изм.</i>	<i>Лист</i>	<i>№ докум.</i>	<i>Подпись</i>	<i>Дата</i>

13972-ПМТ-МО-Р4

*Лист*

29

<b>Федеральное агентство лесного хозяйства</b> <small>полное наименование оператора федеральной государственной информационной системы лесного комплекса</small>			
Выписка из государственного лесного реестра о лесном участке			Раздел 10
Схема лесного участка			
Лист № 3 раздела 10	Всего листов раздела 10: 3	Всего разделов: 3	Всего листов: 7
Масштаб 1: 60	Условные обозначения:		

<p>_____</p> <p>оператор ФГИС ЛК</p> <p>полное наименование должности</p>	<table border="1" style="width: 100%;"> <tr> <td style="text-align: center;"></td> <td style="text-align: center;"><b>ДОКУМЕНТ ПОДПИСАН ЭЛЕКТРОННОЙ ПОДПИСЬЮ</b></td> </tr> <tr> <td>Сертификат:</td> <td>48115092544631905806731267379839467473</td> </tr> <tr> <td>Владелец:</td> <td>ФЕДЕРАЛЬНОЕ АГЕНТСТВО ЛЕСНОГО ХОЗЯЙСТВА</td> </tr> <tr> <td>Действителен:</td> <td>с 04.10.2024 по 28.12.2025</td> </tr> </table> <p style="text-align: center;">ПОДПИСЬ</p>		<b>ДОКУМЕНТ ПОДПИСАН ЭЛЕКТРОННОЙ ПОДПИСЬЮ</b>	Сертификат:	48115092544631905806731267379839467473	Владелец:	ФЕДЕРАЛЬНОЕ АГЕНТСТВО ЛЕСНОГО ХОЗЯЙСТВА	Действителен:	с 04.10.2024 по 28.12.2025
	<b>ДОКУМЕНТ ПОДПИСАН ЭЛЕКТРОННОЙ ПОДПИСЬЮ</b>								
Сертификат:	48115092544631905806731267379839467473								
Владелец:	ФЕДЕРАЛЬНОЕ АГЕНТСТВО ЛЕСНОГО ХОЗЯЙСТВА								
Действителен:	с 04.10.2024 по 28.12.2025								

					13972-ПМТ-МО-Р4	<i>Лист</i>
<i>Изм.</i>	<i>Лист</i>	<i>№ докум.</i>	<i>Подпись</i>	<i>Дата</i>		30

Выписка из государственного лесного реестра  
о лесном участке

<b>Федеральное агентство лесного хозяйства</b> <small>полное наименование оператора федеральной государственной информационной системы лесного комплекса</small>			
Выписка из государственного лесного реестра о лесном участке			Раздел 1
Сведения о характеристиках лесного участка			
Лист № 1 раздела 1	Всего листов раздела 1: 2	Всего разделов: 3	Всего листов: 6

10.10.2025 г. № ЖУИД-001/2025-04058617		
Учетный номер лесного участка:	16:17:ЛУ216	
Дата присвоения учетного номера лесного участка:	05.04.2025	
Кадастровый номер лесного участка:	16:07:220005:570	
Учетный номер лесничества, в границе которого расположен лесной участок:	16:17	
Учетный номер участкового лесничества, в границе которого полностью или частично расположен лесной участок:	16:17:3	
Дата прекращения существования лесного участка:		
Площадь:	23951.0	Квадратный метр
	значение	единица измерения
Адрес или описание местоположения:	Республика Татарстан, Альметьевский муниципальный район, Кузайкинское сельское поселение, Калейкинское лесничество, Старо-Еланское участковое лесничество, квартал 80, части выделов 16,17	
Категория земель, к которой отнесен лесной участок:	Земли лесного фонда	
Вид или виды разрешенного использования:	осуществление геологического изучения недр, разведка и добыча полезных ископаемых	
Идентификационный номер записи вида лесов в соответствии с их целевым назначением, расположенных в границе лесного участка:		



оператор ФГИС ЛК

полное наименование должности

подпись

					13972-ПМТ-МО-Р4	Лист
Изм.	Лист	№ докум.	Подпись	Дата		31

<b>Федеральное агентство лесного хозяйства</b>			
<small>полное наименование оператора федеральной государственной информационной системы лесного комплекса</small>			
Выписка из государственного лесного реестра о лесном участке			Раздел 1
Сведения о характеристиках лесного участка			
Лист № 2 раздела 1	Всего листов раздела 1: 2	Всего разделов: 3	Всего листов: 6

Идентификационный номер записи категории защитных лесов, расположенных в границе лесного участка:	
Идентификационный номер записи особо защитного участка лесов, расположенного в границе лесного участка:	

\_\_\_\_\_  
 оператор ФГИС ЛК  
 полное наименование должности

	<b>ДОКУМЕНТ ПОДПИСАН ЭЛЕКТРОННОЙ ПОДПИСЬЮ</b>
Сертификат:	48115092544631905806731267379839467473
Владелец:	ФЕДЕРАЛЬНОЕ АГЕНТСТВО ЛЕСНОГО ХОЗЯЙСТВА
Действителен:	с 04.10.2024 по 28.12.2025


\_\_\_\_\_  
 ПОДПИСЬ

					13972-ПМТ-МО-Р4	<i>Лист</i>
<i>Изм.</i>	<i>Лист</i>	<i>№ докум.</i>	<i>Подпись</i>	<i>Дата</i>		32

<b>Федеральное агентство лесного хозяйства</b> <small>полное наименование оператора федеральной государственной информационной системы лесного комплекса</small>			
Выписка из государственного лесного реестра о лесном участке			Раздел 3
Сведения об использовании лесного участка			
Лист № 1 раздела 3	Всего листов раздела 3: 1	Всего разделов: 3	Всего листов: 6

10.10.2025 г. № ЖУИД-001/2025-04058617	
Учетный номер лесного участка:	16:17:ЛУ216
Кадастровый номер лесного участка:	16:07:220005:570
Вид использования лесов:	
Сведения о лице, осуществляющем использование лесов:	Некоммерческая организация Фонд "Родная природа", ИНН: 1644028769, ОГРН: 1031608010213
Реквизиты документа-основания использования лесов:	Договор аренды лесного участка №01-15 от 14.10.2008
Вид использования лесов:	
Сведения о лице, осуществляющем использование лесов:	ПУБЛИЧНОЕ АКЦИОНЕРНОЕ ОБЩЕСТВО "ТАТНЕФТЬ" ИМЕНИ В.Д. ШАШИНА, ИНН: 1644003838, ОГРН: 1021601623702
Реквизиты документа-основания использования лесов:	Договор аренды лесного участка №17/2025/2033 от 10.02.2025
Вид использования лесов:	
Сведения о лице, осуществляющем использование лесов:	
Реквизиты документа-основания использования лесов:	

оператор ФГИС ЛК  
полное наименование должности



**ДОКУМЕНТ ПОДПИСАН  
ЭЛЕКТРОННОЙ ПОДПИСЬЮ**

Сертификат: 48115092544631905806731267379839467473  
Владелец: ФЕДЕРАЛЬНОЕ АГЕНТСТВО ЛЕСНОГО ХОЗЯЙСТВА  
Действителен: с 04.10.2024 по 28.12.2025

ПОДПИСЬ

					13972-ПМТ-МО-Р4	Лист 33
Изм.	Лист	№ докум.	Подпись	Дата		

<b>Федеральное агентство лесного хозяйства</b> <small>полное наименование оператора федеральной государственной информационной системы лесного комплекса</small>			
Выписка из государственного лесного реестра о лесном участке			Раздел 10
Схема лесного участка			
Лист № 1 раздела 10	Всего листов раздела 10: 3	Всего разделов: 3	Всего листов: 6

10.10.2025 г. № ЖУИД-001/2025-04058617	
Учетный номер лесного участка:	16:17:ЛУ216
Кадастровый номер лесного участка:	16:07:220005:570

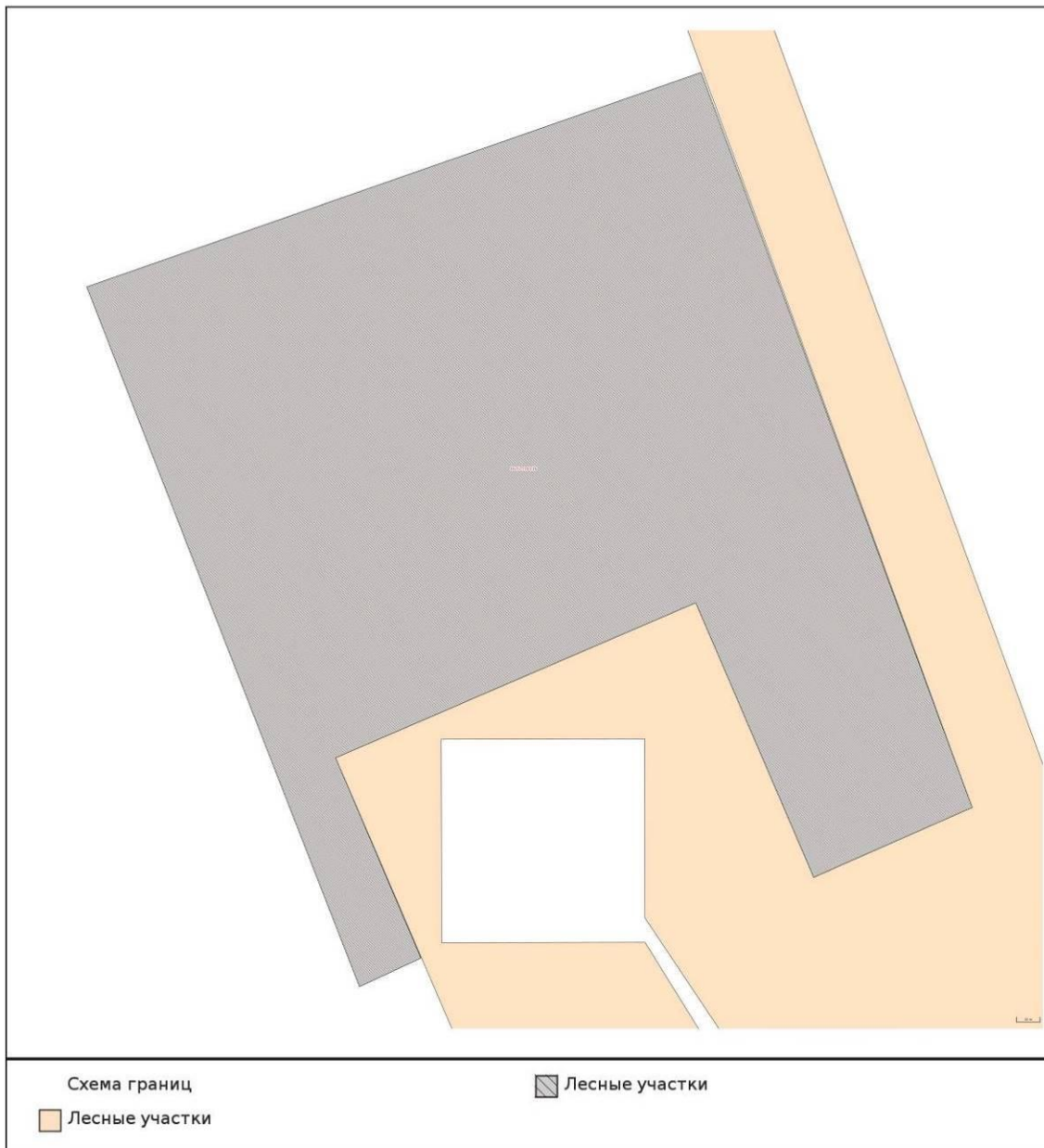
\_\_\_\_\_  
оператор ФГИС ЛК  
полное наименование должности



\_\_\_\_\_  
ПОДПИСЬ

					13972-ПМТ-МО-Р4	<i>Лист</i>
<i>Изм.</i>	<i>Лист</i>	<i>№ докум.</i>	<i>Подпись</i>	<i>Дата</i>		34

<b>Федеральное агентство лесного хозяйства</b> <small>полное наименование оператора федеральной государственной информационной системы лесного комплекса</small>			
Выписка из государственного лесного реестра о лесном участке			Раздел 10
Схема лесного участка			
Лист № 2 раздела 10	Всего листов раздела 10: 3	Всего разделов: 3	Всего листов: 6



оператор ФГИС ЛК

полное наименование должности

**ДОКУМЕНТ ПОДПИСАН  
ЭЛЕКТРОННОЙ ПОДПИСЬЮ**

Сертификат: 48115092544631905806731267379839467473




Владелец: ФЕДЕРАЛЬНОЕ АГЕНТСТВО ЛЕСНОГО ХОЗЯЙСТВА

Действителен: с 04.10.2024 по 28.12.2025

ПОДПИСЬ

					13972-ПМТ-МО-Р4	Лист
Изм.	Лист	№ докум.	Подпись	Дата		35

<b>Федеральное агентство лесного хозяйства</b> <small>полное наименование оператора федеральной государственной информационной системы лесного комплекса</small>			
Выписка из государственного лесного реестра о лесном участке			Раздел 10
Схема лесного участка			
Лист № 3 раздела 10	Всего листов раздела 10: 3	Всего разделов: 3	Всего листов: 6
Масштаб 1: 75	Условные обозначения:		

<p>_____</p> <p>оператор ФГИС ЛК</p> <p>_____</p> <p>полное наименование должности</p>	<table border="1" style="width: 100%; border-collapse: collapse;"> <tr> <td style="text-align: center;"></td> <td style="text-align: center;"><b>ДОКУМЕНТ ПОДПИСАН ЭЛЕКТРОННОЙ ПОДПИСЬЮ</b></td> </tr> <tr> <td>Сертификат:</td> <td>48115092544631905806731267379839467473</td> </tr> <tr> <td>Владелец:</td> <td>ФЕДЕРАЛЬНОЕ АГЕНТСТВО ЛЕСНОГО ХОЗЯЙСТВА</td> </tr> <tr> <td>Действителен:</td> <td>с 04.10.2024 по 28.12.2025</td> </tr> </table> <p style="text-align: center;">_____</p> <p style="text-align: center;">ПОДПИСЬ</p>		<b>ДОКУМЕНТ ПОДПИСАН ЭЛЕКТРОННОЙ ПОДПИСЬЮ</b>	Сертификат:	48115092544631905806731267379839467473	Владелец:	ФЕДЕРАЛЬНОЕ АГЕНТСТВО ЛЕСНОГО ХОЗЯЙСТВА	Действителен:	с 04.10.2024 по 28.12.2025
	<b>ДОКУМЕНТ ПОДПИСАН ЭЛЕКТРОННОЙ ПОДПИСЬЮ</b>								
Сертификат:	48115092544631905806731267379839467473								
Владелец:	ФЕДЕРАЛЬНОЕ АГЕНТСТВО ЛЕСНОГО ХОЗЯЙСТВА								
Действителен:	с 04.10.2024 по 28.12.2025								

					13972-ПМТ-МО-Р4	<i>Лист</i>
<i>Изм.</i>	<i>Лист</i>	<i>№ докум.</i>	<i>Подпись</i>	<i>Дата</i>		36

Выписка из государственного лесного реестра  
о лесном участке

<b>Федеральное агентство лесного хозяйства</b> <small>полное наименование оператора федеральной государственной информационной системы лесного комплекса</small>			
Выписка из государственного лесного реестра о лесном участке			Раздел 1
Сведения о характеристиках лесного участка			
Лист № 1 раздела 1	Всего листов раздела 1: 2	Всего разделов: 3	Всего листов: 6

10.10.2025 г. № ЖУИД-001/2025-04058615		
Учетный номер лесного участка:	16:17:ЛУ313	
Дата присвоения учетного номера лесного участка:	02.06.2025	
Кадастровый номер лесного участка:	16:07:000000:4146	
Учетный номер лесничества, в границе которого расположен лесной участок:	16:17	
Учетный номер участкового лесничества, в границе которого полностью или частично расположен лесной участок:	16:17:3	
Дата прекращения существования лесного участка:		
Площадь:	64423.0	Квадратный метр
	значение	единица измерения
Адрес или описание местоположения:	Местоположение установлено относительно ориентира, расположенного в границах участка. Почтовый адрес ориентира: Республика Татарстан, Альметьевский муниципальный район, ГБУ "Калейкинское лесничество", Старо-Еланское участковое лесничество, квартал 80.	
Категория земель, к которой отнесен лесной участок:	Земли лесного фонда	
Вид или виды разрешенного использования:	выполнение работ по геологическому изучению недр и разработки месторождений полезных ископаемых.	
Идентификационный номер записи вида лесов в соответствии с их целевым назначением, расположенных в границе лесного участка:		



оператор ФГИС ЛК

полное наименование должности

подпись

					13972-ПМТ-МО-Р4	Лист
Изм.	Лист	№ докум.	Подпись	Дата		37

<b>Федеральное агентство лесного хозяйства</b>			
<small>полное наименование оператора федеральной государственной информационной системы лесного комплекса</small>			
Выписка из государственного лесного реестра о лесном участке			Раздел 1
Сведения о характеристиках лесного участка			
Лист № 2 раздела 1	Всего листов раздела 1: 2	Всего разделов: 3	Всего листов: 6

Идентификационный номер записи категории защитных лесов, расположенных в границе лесного участка:	
Идентификационный номер записи особо защитного участка лесов, расположенного в границе лесного участка:	

\_\_\_\_\_  
 оператор ФГИС ЛК  
 полное наименование должности

	<b>ДОКУМЕНТ ПОДПИСАН ЭЛЕКТРОННОЙ ПОДПИСЬЮ</b>
Сертификат:	48115092544631905806731267379839467473
Владелец:	ФЕДЕРАЛЬНОЕ АГЕНТСТВО ЛЕСНОГО ХОЗЯЙСТВА
Действителен:	с 04.10.2024 по 28.12.2025

\_\_\_\_\_  
 ПОДПИСЬ

					13972-ПМТ-МО-Р4	<i>Лист</i>
<i>Изм.</i>	<i>Лист</i>	<i>№ докум.</i>	<i>Подпись</i>	<i>Дата</i>		38

<b>Федеральное агентство лесного хозяйства</b> <small>полное наименование оператора федеральной государственной информационной системы лесного комплекса</small>			
Выписка из государственного лесного реестра о лесном участке			Раздел 3
Сведения об использовании лесного участка			
Лист № 1 раздела 3	Всего листов раздела 3: 1	Всего разделов: 3	Всего листов: 6

10.10.2025 г. № ЖУИД-001/2025-04058615	
Учетный номер лесного участка:	16:17:ЛУ313
Кадастровый номер лесного участка:	16:07:000000:4146
Вид использования лесов:	
Сведения о лице, осуществляющем использование лесов:	ПУБЛИЧНОЕ АКЦИОНЕРНОЕ ОБЩЕСТВО "ТАТНЕФТЬ" ИМЕНИ В.Д. ШАШИНА, ИНН: 1644003838, ОГРН: 1021601623702
Реквизиты документа-основания использования лесов:	Договор аренды лесного участка №01-18-0080-19-186 от 06.10.2008
Вид использования лесов:	
Сведения о лице, осуществляющем использование лесов:	
Реквизиты документа-основания использования лесов:	

<p>оператор ФГИС ЛК</p> <p>_____</p> <p>полное наименование должности</p>	<table border="1" style="margin-left: auto; margin-right: auto;"> <tr> <td style="text-align: center;"></td> <td style="text-align: center;"><b>ДОКУМЕНТ ПОДПИСАН ЭЛЕКТРОННОЙ ПОДПИСЬЮ</b></td> </tr> <tr> <td>Сертификат:</td> <td>48115092544631905806731267379839467473</td> </tr> <tr> <td>Владелец:</td> <td>ФЕДЕРАЛЬНОЕ АГЕНТСТВО ЛЕСНОГО ХОЗЯЙСТВА</td> </tr> <tr> <td>Действителен:</td> <td>с 04.10.2024 по 28.12.2025</td> </tr> </table> <p>_____</p> <p>подпись</p>		<b>ДОКУМЕНТ ПОДПИСАН ЭЛЕКТРОННОЙ ПОДПИСЬЮ</b>	Сертификат:	48115092544631905806731267379839467473	Владелец:	ФЕДЕРАЛЬНОЕ АГЕНТСТВО ЛЕСНОГО ХОЗЯЙСТВА	Действителен:	с 04.10.2024 по 28.12.2025
	<b>ДОКУМЕНТ ПОДПИСАН ЭЛЕКТРОННОЙ ПОДПИСЬЮ</b>								
Сертификат:	48115092544631905806731267379839467473								
Владелец:	ФЕДЕРАЛЬНОЕ АГЕНТСТВО ЛЕСНОГО ХОЗЯЙСТВА								
Действителен:	с 04.10.2024 по 28.12.2025								

					13972-ПМТ-МО-Р4	Лист
Изм.	Лист	№ докум.	Подпись	Дата		39

<b>Федеральное агентство лесного хозяйства</b> <small>полное наименование оператора федеральной государственной информационной системы лесного комплекса</small>			
Выписка из государственного лесного реестра о лесном участке			Раздел 10
Схема лесного участка			
Лист № 1 раздела 10	Всего листов раздела 10: 3	Всего разделов: 3	Всего листов: 6

10.10.2025 г. № ЖУИД-001/2025-04058615	
Учетный номер лесного участка:	16:17:ЛУ313
Кадастровый номер лесного участка:	16:07:000000:4146

\_\_\_\_\_  
оператор ФГИС ЛК  
полное наименование должности

	<b>ДОКУМЕНТ ПОДПИСАН  ЭЛЕКТРОННОЙ ПОДПИСЬЮ</b>
Сертификат:	48115092544631905806731267379839467473
Владелец:	ФЕДЕРАЛЬНОЕ АГЕНТСТВО ЛЕСНОГО ХОЗЯЙСТВА
Действителен:	с 04.10.2024 по 28.12.2025

\_\_\_\_\_  
ПОДПИСЬ

					13972-ПМТ-МО-Р4	<i>Лист</i>
<i>Изм.</i>	<i>Лист</i>	<i>№ докум.</i>	<i>Подпись</i>	<i>Дата</i>		40

**Федеральное агентство лесного хозяйства**

полное наименование оператора федеральной государственной информационной системы лесного комплекса

Выписка из государственного лесного реестра о лесном участке

Раздел 10

Схема лесного участка

Лист № 2 раздела 10	Всего листов раздела 10: 3	Всего разделов: 3	Всего листов: 6
------------------------	-------------------------------	----------------------	-----------------

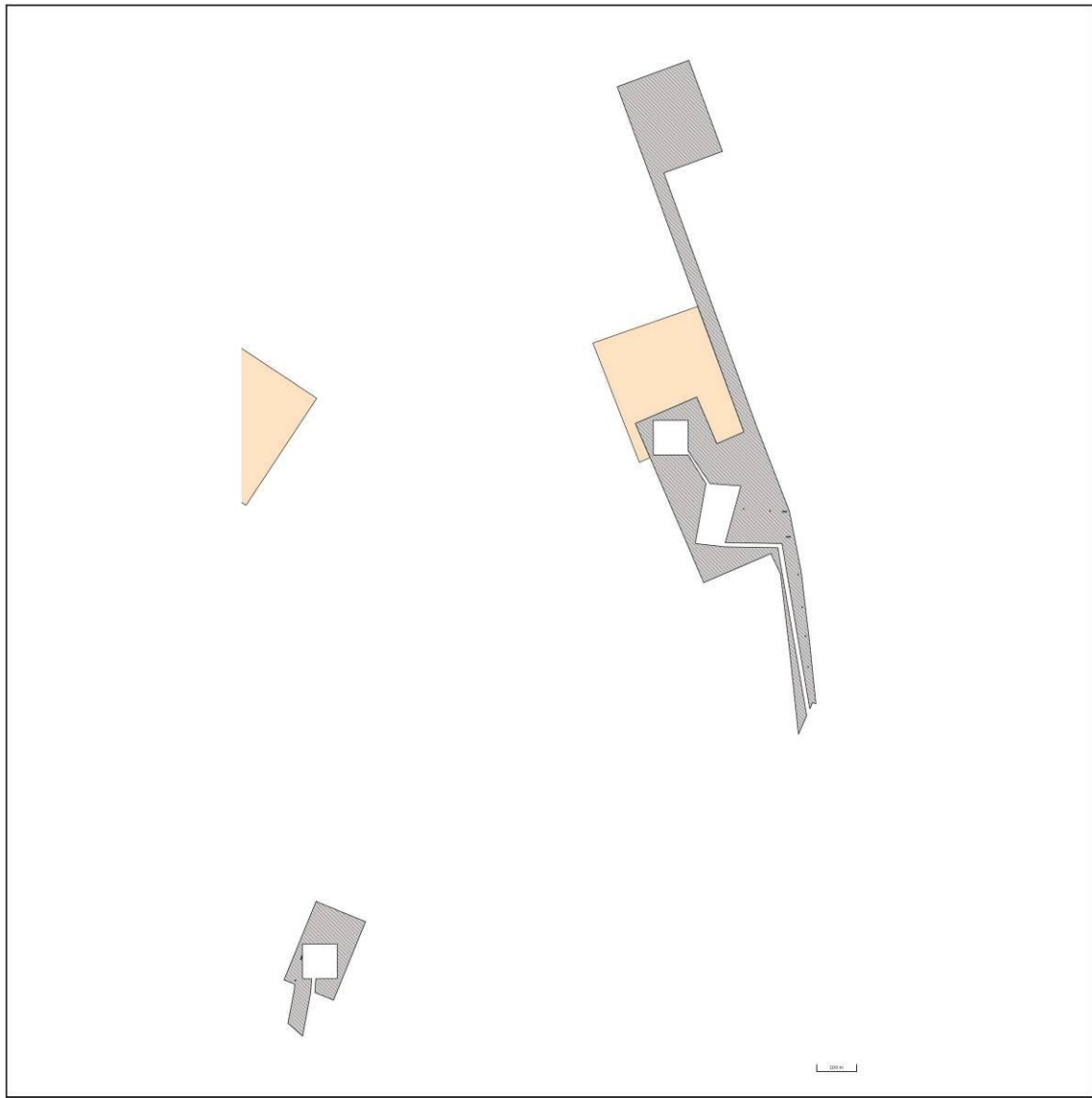


Схема границ  
 Лесные участки  
 Лесные участки

**ДОКУМЕНТ ПОДПИСАН  
ЭЛЕКТРОННОЙ ПОДПИСЬЮ**  
 Сертификат: 48115092544631905806731267379839467473  
 Владелец: ФЕДЕРАЛЬНОЕ АГЕНТСТВО ЛЕСНОГО  
ХОЗЯЙСТВА  
 Действителен: с 04.10.2024 по 28.12.2025

\_\_\_\_\_  
 оператор ФГИС ЛК  
 полное наименование должности

ПОДПИСЬ

					13972-ПМТ-МО-Р4	Лист
Изм.	Лист	№ докум.	Подпись	Дата		41

<b>Федеральное агентство лесного хозяйства</b> <small>полное наименование оператора федеральной государственной информационной системы лесного комплекса</small>			
Выписка из государственного лесного реестра о лесном участке			Раздел 10
Схема лесного участка			
Лист № 3 раздела 10	Всего листов раздела 10: 3	Всего разделов: 3	Всего листов: 6
Масштаб 1: 648	Условные обозначения:		

\_\_\_\_\_  
 оператор ФГИС ЛК  
 полное наименование должности

	<b>ДОКУМЕНТ ПОДПИСАН          ЭЛЕКТРОННОЙ ПОДПИСЬЮ</b>
Сертификат:	48115092544631905806731267379839467473
Владелец:	ФЕДЕРАЛЬНОЕ АГЕНТСТВО ЛЕСНОГО ХОЗЯЙСТВА
Действителен:	с 04.10.2024 по 28.12.2025

\_\_\_\_\_  
 ПОДПИСЬ

					13972-ПМТ-МО-Р4	<i>Лист</i>
<i>Изм.</i>	<i>Лист</i>	<i>№ докум.</i>	<i>Подпись</i>	<i>Дата</i>		42

Выписка из государственного лесного реестра  
о лесном участке

<b>Федеральное агентство лесного хозяйства</b> <small>полное наименование оператора федеральной государственной информационной системы лесного комплекса</small>			
Выписка из государственного лесного реестра о лесном участке			Раздел 1
Сведения о характеристиках лесного участка			
Лист № 1 раздела 1	Всего листов раздела 1: 2	Всего разделов: 3	Всего листов: 6

10.10.2025 г. № ЖУИД-001/2025-04058605		
Учетный номер лесного участка:	16:17:ЛУ320	
Дата присвоения учетного номера лесного участка:	02.06.2025	
Кадастровый номер лесного участка:	16:07:000000:4293	
Учетный номер лесничества, в границе которого расположен лесной участок:	16:17	
Учетный номер участкового лесничества, в границе которого полностью или частично расположен лесной участок:		
Дата прекращения существования лесного участка:		
Площадь:	235460.0	Квадратный метр
	значение	единица измерения
Адрес или описание местоположения:	Местоположение установлено относительно ориентира, расположенного в границах участка. Почтовый адрес ориентира: Российская Федерация, Республика Татарстан, Альметьевский муниципальный район, Кичуйское сельское поселение.	
Категория земель, к которой отнесен лесной участок:	Земли лесного фонда	



оператор ФГИС ЛК

полное наименование должности

подпись

					13972-ПМТ-МО-Р4	Лист
Изм.	Лист	№ докум.	Подпись	Дата		43

<b>Федеральное агентство лесного хозяйства</b>			
<small>полное наименование оператора федеральной государственной информационной системы лесного комплекса</small>			
Выписка из государственного лесного реестра о лесном участке			Раздел 1
Сведения о характеристиках лесного участка			
Лист № 2 раздела 1	Всего листов раздела 1: 2	Всего разделов: 3	Всего листов: 6

Вид или виды разрешенного использования:	заготовка древесины; заготовка и сбор недревесных лесных ресурсов; заготовка пищевых лесных ресурсов и сбор лекарственных растений; осуществление видов деятельности в сфере охотничьего хозяйства; осуществление научно-исследовательской деятельности, образовательной деятельности; выращивание лесных плодовых, ягодных, декоративных растений, лекарственных растений; выращивание посадочного материала лесных растений (саженцев, сеянцев); осуществление рекреационной деятельности; выполнение работ по геологическому изучению недр, разработка месторождений полезных ископаемых; строительство, реконструкция, эксплуатация линейных объектов; осуществление религиозной деятельности; ведение сельского хозяйства; строительство и эксплуатация водохранилищ и иных искусственных водных объектов, а также гидротехнических сооружений, морских портов, морских терминалов, речных портов, причалов; иные виды, определенные в соответствии с частью 2 статьи 6 Лесного кодекса РФ
Идентификационный номер записи вида лесов в соответствии с их целевым назначением, расположенных в границе лесного участка:	
Идентификационный номер записи категории защитных лесов, расположенных в границе лесного участка:	
Идентификационный номер записи особо защитного участка лесов, расположенного в границе лесного участка:	


<p>_____ оператор ФГИС ЛК полное наименование должности</p>	<table border="1" style="width: 100%; text-align: center;"> <tr> <td colspan="2"></td> </tr> <tr> <td colspan="2"><b>ДОКУМЕНТ ПОДПИСАН ЭЛЕКТРОННОЙ ПОДПИСЬЮ</b></td> </tr> <tr> <td>Сертификат:</td> <td>48115092544631905806731267379839467473</td> </tr> <tr> <td>Владелец:</td> <td>ФЕДЕРАЛЬНОЕ АГЕНТСТВО ЛЕСНОГО ХОЗЯЙСТВА</td> </tr> <tr> <td>Действителен:</td> <td>с 04.10.2024 по 28.12.2025</td> </tr> </table> <p style="text-align: center;">_____ подпись</p>			<b>ДОКУМЕНТ ПОДПИСАН ЭЛЕКТРОННОЙ ПОДПИСЬЮ</b>		Сертификат:	48115092544631905806731267379839467473	Владелец:	ФЕДЕРАЛЬНОЕ АГЕНТСТВО ЛЕСНОГО ХОЗЯЙСТВА	Действителен:	с 04.10.2024 по 28.12.2025
<b>ДОКУМЕНТ ПОДПИСАН ЭЛЕКТРОННОЙ ПОДПИСЬЮ</b>											
Сертификат:	48115092544631905806731267379839467473										
Владелец:	ФЕДЕРАЛЬНОЕ АГЕНТСТВО ЛЕСНОГО ХОЗЯЙСТВА										
Действителен:	с 04.10.2024 по 28.12.2025										

					<b>13972-ПМТ-МО-Р4</b>	<i>Лист</i>
<i>Изм.</i>	<i>Лист</i>	<i>№ докум.</i>	<i>Подпись</i>	<i>Дата</i>		<b>44</b>

<b>Федеральное агентство лесного хозяйства</b> <small>полное наименование оператора федеральной государственной информационной системы лесного комплекса</small>			
Выписка из государственного лесного реестра о лесном участке			Раздел 3
Сведения об использовании лесного участка			
Лист № 1 раздела 3	Всего листов раздела 3: 1	Всего разделов: 3	Всего листов: 6

10.10.2025 г. № ЖУИД-001/2025-04058605	
Учетный номер лесного участка:	16:17:ЛУ320
Кадастровый номер лесного участка:	16:07:000000:4293
Вид использования лесов:	
Сведения о лице, осуществляющем использование лесов:	ПУБЛИЧНОЕ АКЦИОНЕРНОЕ ОБЩЕСТВО "ТАТНЕФТЬ" ИМЕНИ В.Д. ШАШИНА, ИНН: 1644003838, ОГРН: 1021601623702
Реквизиты документа-основания использования лесов:	Договор аренды лесного участка №01-18-0080-19-186 от 06.10.2008
Вид использования лесов:	
Сведения о лице, осуществляющем использование лесов:	
Реквизиты документа-основания использования лесов:	

оператор ФГИС ЛК  
 \_\_\_\_\_  
 полное наименование должности
 



**ДОКУМЕНТ ПОДПИСАН  
ЭЛЕКТРОННОЙ ПОДПИСЬЮ**

Сертификат: 48115092544631905806731267379839467473  
 Владелец: ФЕДЕРАЛЬНОЕ АГЕНТСТВО ЛЕСНОГО ХОЗЯЙСТВА  
 Действителен: с 04.10.2024 по 28.12.2025

 \_\_\_\_\_  
 ПОДПИСЬ

					13972-ПМТ-МО-Р4	Лист
Изм.	Лист	№ докум.	Подпись	Дата		45

<b>Федеральное агентство лесного хозяйства</b> <small>полное наименование оператора федеральной государственной информационной системы лесного комплекса</small>			
Выписка из государственного лесного реестра о лесном участке			Раздел 10
Схема лесного участка			
Лист № 1 раздела 10	Всего листов раздела 10: 3	Всего разделов: 3	Всего листов: 6

10.10.2025 г. № ЖУИД-001/2025-04058605	
Учетный номер лесного участка:	16:17:ЛУ320
Кадастровый номер лесного участка:	16:07:000000:4293

\_\_\_\_\_  
оператор ФГИС ЛК  
полное наименование должности

	<b>ДОКУМЕНТ ПОДПИСАН  ЭЛЕКТРОННОЙ ПОДПИСЬЮ</b>
Сертификат:	48115092544631905806731267379839467473
Владелец:	ФЕДЕРАЛЬНОЕ АГЕНТСТВО ЛЕСНОГО ХОЗЯЙСТВА
Действителен:	с 04.10.2024 по 28.12.2025

\_\_\_\_\_  
ПОДПИСЬ

					13972-ПМТ-МО-Р4	<i>Лист</i>
<i>Изм.</i>	<i>Лист</i>	<i>№ докум.</i>	<i>Подпись</i>	<i>Дата</i>		46

Федеральное агентство лесного хозяйства

полное наименование оператора федеральной государственной информационной системы лесного комплекса

Выписка из государственного лесного реестра о лесном участке

Раздел 10

Схема лесного участка

Лист № 2  
раздела 10

Всего листов  
раздела 10: 3

Всего разделов:  
3

Всего листов: 6



- Лесные участки
- Лесные участки

Схема границ

**ДОКУМЕНТ ПОДПИСАН  
ЭЛЕКТРОННОЙ ПОДПИСЬЮ**

Сертификат: 48115092544631905806731267379839467473  
 Владелец: ФЕДЕРАЛЬНОЕ АГЕНТСТВО ЛЕСНОГО  
 ХОЗЯЙСТВА  
 Действителен: с 04.10.2024 по 28.12.2025

оператор ФГИС ЛК

полное наименование должности

ПОДПИСЬ




Изм.	Лист	№ докум.	Подпись	Дата

13972-ПМТ-МО-Р4

Лист

47

<b>Федеральное агентство лесного хозяйства</b> <small>полное наименование оператора федеральной государственной информационной системы лесного комплекса</small>			
Выписка из государственного лесного реестра о лесном участке			Раздел 10
Схема лесного участка			
Лист № 3 раздела 10	Всего листов раздела 10: 3	Всего разделов: 3	Всего листов: 6
Масштаб 1: 1493	Условные обозначения:		

<p>_____</p> <p>оператор ФГИС ЛК</p> <p>_____</p> <p>полное наименование должности</p>	<table border="1" style="width: 100%;"> <tr> <td style="text-align: center;">  <b>ДОКУМЕНТ ПОДПИСАН ЭЛЕКТРОННОЙ ПОДПИСЬЮ</b> </td> </tr> <tr> <td> Сертификат: 48115092544631905806731267379839467473  Владелец: ФЕДЕРАЛЬНОЕ АГЕНТСТВО ЛЕСНОГО ХОЗЯЙСТВА  Действителен: с 04.10.2024 по 28.12.2025 </td> </tr> </table> <p style="text-align: center;">_____</p> <p style="text-align: center;">ПОДПИСЬ</p>	 <b>ДОКУМЕНТ ПОДПИСАН ЭЛЕКТРОННОЙ ПОДПИСЬЮ</b>	Сертификат: 48115092544631905806731267379839467473 Владелец: ФЕДЕРАЛЬНОЕ АГЕНТСТВО ЛЕСНОГО ХОЗЯЙСТВА Действителен: с 04.10.2024 по 28.12.2025
 <b>ДОКУМЕНТ ПОДПИСАН ЭЛЕКТРОННОЙ ПОДПИСЬЮ</b>			
Сертификат: 48115092544631905806731267379839467473 Владелец: ФЕДЕРАЛЬНОЕ АГЕНТСТВО ЛЕСНОГО ХОЗЯЙСТВА Действителен: с 04.10.2024 по 28.12.2025			

					13972-ПМТ-МО-Р4	<i>Лист</i>
<i>Изм.</i>	<i>Лист</i>	<i>№ докум.</i>	<i>Подпись</i>	<i>Дата</i>		48

Выписка из государственного лесного реестра  
о лесном участке

<b>Федеральное агентство лесного хозяйства</b> <small>полное наименование оператора федеральной государственной информационной системы лесного комплекса</small>			
Выписка из государственного лесного реестра о лесном участке			Раздел 1
Сведения о характеристиках лесного участка			
Лист № 1 раздела 1	Всего листов раздела 1: 2	Всего разделов: 3	Всего листов: 7

10.10.2025 г. № ЖУИД-001/2025-04058610	
Учетный номер лесного участка:	16:17:ЛУ741
Дата присвоения учетного номера лесного участка:	19.06.2025
Кадастровый номер лесного участка:	16:07:220005:566
Учетный номер лесничества, в границе которого расположен лесной участок:	16:17
Учетный номер участкового лесничества, в границе которого полностью или частично расположен лесной участок:	16:17:3
Дата прекращения существования лесного участка:	
Площадь:	72773.0
	значение
	Квадратный метр единица измерения
Адрес или описание местоположения:	Российская Федерация, Республика Татарстан, Альметьевский муниципальный район, Кузайкинское сельское поселение, Калейкинское лесничество, Старо-Еланское участковое лесничество, квартал № 69, части выделов 6,7,10,13
Категория земель, к которой отнесен лесной участок:	Земли лесного фонда



оператор ФГИС ЛК

полное наименование должности

подпись

					13972-ПМТ-МО-Р4	Лист
Изм.	Лист	№ докум.	Подпись	Дата		49

<b>Федеральное агентство лесного хозяйства</b>			
<small>полное наименование оператора федеральной государственной информационной системы лесного комплекса</small>			
Выписка из государственного лесного реестра о лесном участке			Раздел 1
Сведения о характеристиках лесного участка			
Лист № 2 раздела 1	Всего листов раздела 1: 2	Всего разделов: 3	Всего листов: 7

Вид или виды разрешенного использования:	<ul style="list-style-type: none"> <li>- заготовка древесины, - заготовка живицы, - заготовка и сбор недревесных лесных ресурсов, - заготовка пищевых лесных ресурсов и сбор лекарственных растений, - ведение охотничьего хозяйства и осуществление охоты, - ведение сельского хозяйства, -осуществление научно-исследовательской деятельности, образовательной деятельности, - осуществление рекреационной деятельности, - создание лесных плантаций и их эксплуатация, - выполнение работ по геологическому изучению недр, разработка месторождений полезных ископаемых, - строительство и эксплуатация водохранилищ и иных искусственных водных объектов, а также гидротехнических сооружений и специализированных портов, - строительство, реконструкция, эксплуатация линий электропередачи, линий связи, дорог, трубопроводов и других линейных объектов, - переработка древесины и иных лесных ресурсов, - осуществление религиозной деятельности, - иные виды, определенные в соответствии с частью 2 статьи 6 Лесного Кодекса РФ</li> </ul>
Идентификационный номер записи вида лесов в соответствии с их целевым назначением, расположенных в границе лесного участка:	
Идентификационный номер записи категории защитных лесов, расположенных в границе лесного участка:	
Идентификационный номер записи особо защитного участка лесов, расположенного в границе лесного участка:	

<p style="text-align: center;">оператор ФГИС ЛК</p> <p style="text-align: center;"><small>полное наименование должности</small></p>	<table border="1" style="width: 100%; text-align: center;"> <tr> <td colspan="2"></td> </tr> <tr> <td colspan="2"><b>ДОКУМЕНТ ПОДПИСАН ЭЛЕКТРОННОЙ ПОДПИСЬЮ</b></td> </tr> <tr> <td style="font-size: small;">Сертификат:</td> <td style="font-size: small;">48115092544631905806731267379839467473</td> </tr> <tr> <td style="font-size: small;">Владелец:</td> <td style="font-size: small;">ФЕДЕРАЛЬНОЕ АГЕНТСТВО ЛЕСНОГО ХОЗЯЙСТВА</td> </tr> <tr> <td style="font-size: small;">Действителен:</td> <td style="font-size: small;">с 04.10.2024 по 28.12.2025</td> </tr> </table> <p style="text-align: center;"><small>подпись</small></p>			<b>ДОКУМЕНТ ПОДПИСАН ЭЛЕКТРОННОЙ ПОДПИСЬЮ</b>		Сертификат:	48115092544631905806731267379839467473	Владелец:	ФЕДЕРАЛЬНОЕ АГЕНТСТВО ЛЕСНОГО ХОЗЯЙСТВА	Действителен:	с 04.10.2024 по 28.12.2025
<b>ДОКУМЕНТ ПОДПИСАН ЭЛЕКТРОННОЙ ПОДПИСЬЮ</b>											
Сертификат:	48115092544631905806731267379839467473										
Владелец:	ФЕДЕРАЛЬНОЕ АГЕНТСТВО ЛЕСНОГО ХОЗЯЙСТВА										
Действителен:	с 04.10.2024 по 28.12.2025										

<b>Федеральное агентство лесного хозяйства</b> <small>полное наименование оператора федеральной государственной информационной системы лесного комплекса</small>			
Выписка из государственного лесного реестра о лесном участке			Раздел 3
Сведения об использовании лесного участка			
Лист № 1 раздела 3	Всего листов раздела 3: 2	Всего разделов: 3	Всего листов: 7

10.10.2025 г. № ЖУИД-001/2025-04058610	
Учетный номер лесного участка:	16:17:ЛУ741
Кадастровый номер лесного участка:	16:07:220005:566
Вид использования лесов:	Заготовка древесины, Осуществление научно-исследовательской деятельности, образовательной деятельности, Осуществление рыболовства, за исключением любительского рыболовства, Строительство, реконструкция, эксплуатация линейных объектов, Переработка древесины и иных лесных ресурсов, Создание лесных питомников и их эксплуатация, Осуществление видов деятельности в сфере охотничьего хозяйства, Осуществление геологического изучения недр, разведка и добыча полезных ископаемых, Строительство и эксплуатация водохранилищ и иных искусственных водных объектов, а также гидротехнических сооружений, морских портов, морских терминалов, речных портов, причалов, Заготовка живицы, Осуществление религиозной деятельности, Заготовка пищевых лесных ресурсов и сбор лекарственных растений, Выращивание лесных плодовых, ягодных, декоративных растений, лекарственных растений, Заготовка и сбор недревесных лесных ресурсов, Ведение сельского хозяйства, Создание лесных плантаций и их эксплуатация, Осуществление изыскательной деятельности, Выращивание посадочного материала лесных растений (саженцев, семян), Осуществление рекреационной деятельности
Сведения о лице, осуществляющем использование лесов:	ПУБЛИЧНОЕ АКЦИОНЕРНОЕ ОБЩЕСТВО "ТАТНЕФТЬ" ИМЕНИ В.Д. ШАШИНА, ИНН: 1644003838, ОГРН: 1021601623702
Реквизиты документа-основания использования лесов:	Договор аренды лесного участка №17/2024/1983 от 11.03.2024



оператор ФГИС ЛК

полное наименование должности

подпись

					13972-ПМТ-МО-Р4	Лист
Изм.	Лист	№ докум.	Подпись	Дата		51

<b>Федеральное агентство лесного хозяйства</b>			
<small>полное наименование оператора федеральной государственной информационной системы лесного комплекса</small>			
Выписка из государственного лесного реестра о лесном участке			Раздел 3
Сведения об использовании лесного участка			
Лист № 2 раздела 3	Всего листов раздела 3: 2	Всего разделов: 3	Всего листов: 7

Вид использования лесов:	
Сведения о лице, осуществляющем использование лесов:	
Реквизиты документа-основания использования лесов:	

\_\_\_\_\_  
 оператор ФГИС ЛК  
 полное наименование должности

	<b>ДОКУМЕНТ ПОДПИСАН ЭЛЕКТРОННОЙ ПОДПИСЬЮ</b>
Сертификат:	48115092544631905806731267379839467473
Владелец:	ФЕДЕРАЛЬНОЕ АГЕНТСТВО ЛЕСНОГО ХОЗЯЙСТВА
Действителен:	с 04.10.2024 по 28.12.2025

\_\_\_\_\_  
 ПОДПИСЬ

					13972-ПМТ-МО-Р4	<i>Лист</i>
<i>Изм.</i>	<i>Лист</i>	<i>№ докум.</i>	<i>Подпись</i>	<i>Дата</i>		52

<b>Федеральное агентство лесного хозяйства</b> <small>полное наименование оператора федеральной государственной информационной системы лесного комплекса</small>			
Выписка из государственного лесного реестра о лесном участке			Раздел 10
Схема лесного участка			
Лист № 1 раздела 10	Всего листов раздела 10: 3	Всего разделов: 3	Всего листов: 7

10.10.2025 г. № ЖУИД-001/2025-04058610	
Учетный номер лесного участка:	16:17:ЛУ741
Кадастровый номер лесного участка:	16:07:220005:566

\_\_\_\_\_  
оператор ФГИС ЛК  
полное наименование должности

	<b>ДОКУМЕНТ ПОДПИСАН  ЭЛЕКТРОННОЙ ПОДПИСЬЮ</b>
Сертификат:	48115092544631905806731267379839467473
Владелец:	ФЕДЕРАЛЬНОЕ АГЕНТСТВО ЛЕСНОГО ХОЗЯЙСТВА
Действителен:	с 04.10.2024 по 28.12.2025

\_\_\_\_\_  
ПОДПИСЬ

					13972-ПМТ-МО-Р4	<i>Лист</i>
<i>Изм.</i>	<i>Лист</i>	<i>№ докум.</i>	<i>Подпись</i>	<i>Дата</i>		53

**Федеральное агентство лесного хозяйства**

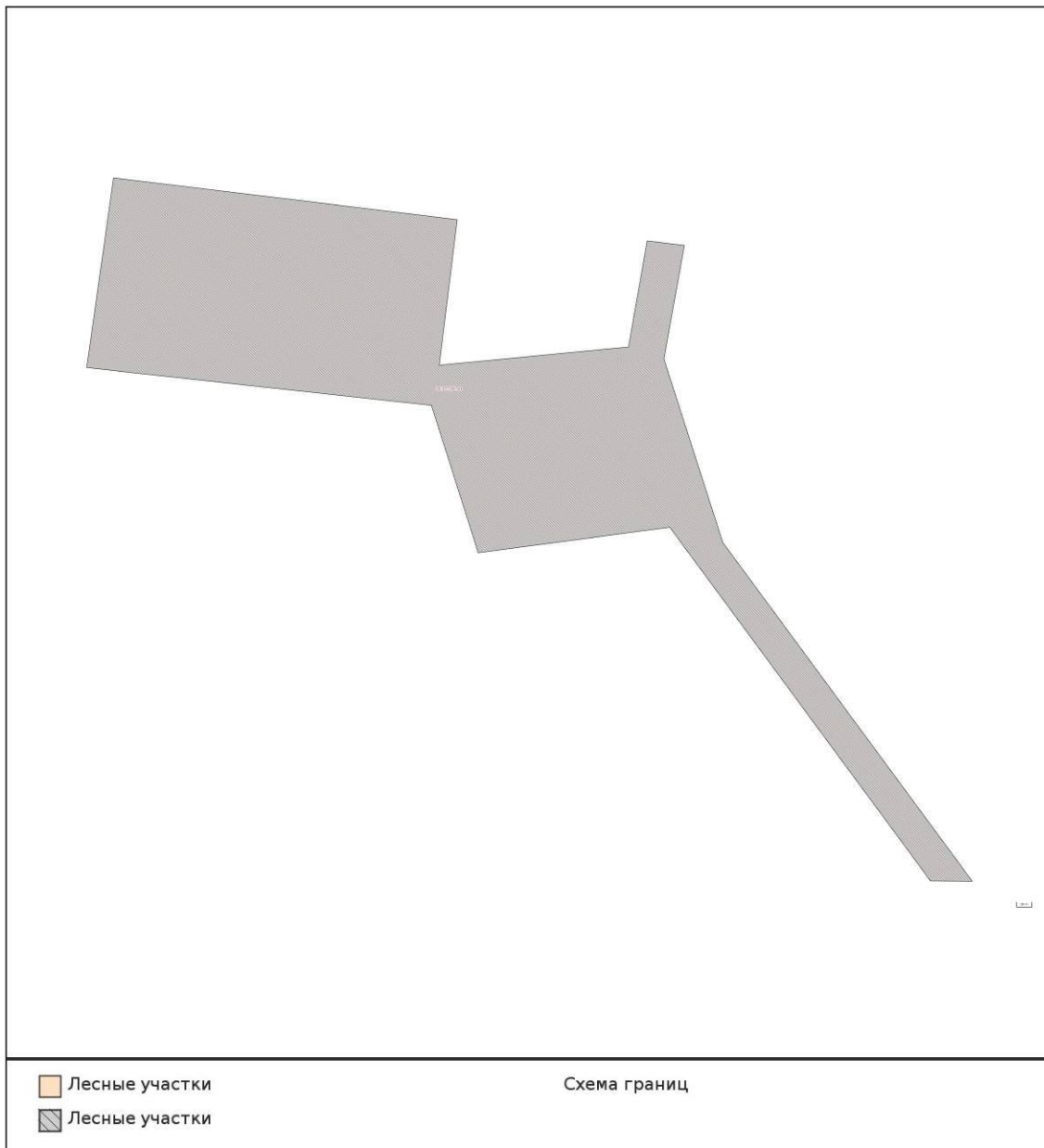
полное наименование оператора федеральной государственной информационной системы лесного комплекса

Выписка из государственного лесного реестра о лесном участке

Раздел 10

**Схема лесного участка**

Лист № 2 раздела 10	Всего листов раздела 10: 3	Всего разделов: 3	Всего листов: 7
------------------------	-------------------------------	----------------------	-----------------




**ДОКУМЕНТ ПОДПИСАН  
ЭЛЕКТРОННОЙ ПОДПИСЬЮ**  
 Сертификат: 48115092544631905806731267379839467473  
 Владелец: ФЕДЕРАЛЬНОЕ АГЕНТСТВО ЛЕСНОГО  
ХОЗЯЙСТВА  
 Действителен: с 04.10.2024 по 28.12.2025

оператор ФГИС ЛК

полное наименование должности

ПОДПИСЬ

					<b>13972-ПМТ-МО-Р4</b>	<i>Лист</i>
<i>Изм.</i>	<i>Лист</i>	<i>№ докум.</i>	<i>Подпись</i>	<i>Дата</i>		<b>54</b>

<b>Федеральное агентство лесного хозяйства</b> <small>полное наименование оператора федеральной государственной информационной системы лесного комплекса</small>			
Выписка из государственного лесного реестра о лесном участке			Раздел 10
Схема лесного участка			
Лист № 3 раздела 10	Всего листов раздела 10: 3	Всего разделов: 3	Всего листов: 7
Масштаб 1: 230	Условные обозначения:		

\_\_\_\_\_  
 оператор ФГИС ЛК  
 полное наименование должности

	<b>ДОКУМЕНТ ПОДПИСАН ЭЛЕКТРОННОЙ ПОДПИСЬЮ</b>
Сертификат:	48115092544631905806731267379839467473
Владелец:	ФЕДЕРАЛЬНОЕ АГЕНТСТВО ЛЕСНОГО ХОЗЯЙСТВА
Действителен:	с 04.10.2024 по 28.12.2025

\_\_\_\_\_  
 ПОДПИСЬ

					13972-ПМТ-МО-Р4	<i>Лист</i>
<i>Изм.</i>	<i>Лист</i>	<i>№ докум.</i>	<i>Подпись</i>	<i>Дата</i>		55

Выписка из государственного лесного реестра  
о лесном участке

<b>Федеральное агентство лесного хозяйства</b> <small>полное наименование оператора федеральной государственной информационной системы лесного комплекса</small>			
Выписка из государственного лесного реестра о лесном участке			Раздел 1
Сведения о характеристиках лесного участка			
Лист № 1 раздела 1	Всего листов раздела 1: 2	Всего разделов: 3	Всего листов: 6

10.10.2025 г. № ЖУИД-001/2025-04058611		
Учетный номер лесного участка:	16:21:ЛУ282	
Дата присвоения учетного номера лесного участка:	17.07.2024	
Кадастровый номер лесного участка:	16:25:240105:540	
Учетный номер лесничества, в границе которого расположен лесной участок:	16:21	
Учетный номер участкового лесничества, в границе которого полностью или частично расположен лесной участок:	16:21:3	
Дата прекращения существования лесного участка:		
Площадь:	28196.0	Квадратный метр
	значение	единица измерения
Адрес или описание местоположения:	Российская Федерация, Республика Татарстан (Татарстан), Лениногорский муниципальный район, Нижнечершилинское сельское поселение, Лениногорское лесничество, Нижне-Чершилинское участковое лесничество, квартал № 80, части выделов 4,5,10,11	
Категория земель, к которой отнесен лесной участок:	Земли лесного фонда	



оператор ФГИС ЛК




полное наименование должности

подпись

					13972-ПМТ-МО-Р4	Лист
Изм.	Лист	№ докум.	Подпись	Дата		56

<b>Федеральное агентство лесного хозяйства</b>			
<small>полное наименование оператора федеральной государственной информационной системы лесного комплекса</small>			
Выписка из государственного лесного реестра о лесном участке			Раздел 1
Сведения о характеристиках лесного участка			
Лист № 2 раздела 1	Всего листов раздела 1: 2	Всего разделов: 3	Всего листов: 6

Вид или виды разрешенного использования:	1. Заготовки древесины; 2. Заготовка и сбор недревесных лесных ресурсов; 3. заготовка пищевых лесных ресурсов и сбор лекарственных растений; 4. Ведение охотничьего хозяйства и осуществление охоты; 5. Ведение сельского хозяйства на лесных землях; 6. осуществление рекреационной деятельности; выполнение работ по геологическому изучению недр, разработка месторождений полезных ископаемых; 8. строительство, реконструкция, эксплуатация линий электропередачи, линий связи, дорог, трубопроводов и др линейных объектов; 9. осуществление научно-исследовательской деятельности, образовательной деятельности; 10. создание лесных плантаций и их эксплуатация; 11. выращивание лесных, плодовых, ягодных, декоративных, лекарственных растений; 12. переработка древесины и иных лесных ресурсов; 13. иные виды, определенные в соответствии с частью 2 ст 6 Лесного кодекса
Идентификационный номер записи вида лесов в соответствии с их целевым назначением, расположенных в границе лесного участка:	
Идентификационный номер записи категории защитных лесов, расположенных в границе лесного участка:	
Идентификационный номер записи особо защитного участка лесов, расположенного в границе лесного участка:	

<p>_____ оператор ФГИС ЛК</p> <p><small>полное наименование должности</small></p>	<table border="1" style="margin: auto;"> <tr> <td style="text-align: center;"></td> <td style="text-align: center;"><b>ДОКУМЕНТ ПОДПИСАН ЭЛЕКТРОННОЙ ПОДПИСЬЮ</b></td> </tr> <tr> <td>Сертификат:</td> <td>48115092544631905806731267379839467473</td> </tr> <tr> <td>Владелец:</td> <td>ФЕДЕРАЛЬНОЕ АГЕНТСТВО ЛЕСНОГО ХОЗЯЙСТВА</td> </tr> <tr> <td>Действителен:</td> <td>с 04.10.2024 по 28.12.2025</td> </tr> </table> <p>_____ ПОДПИСЬ</p>		<b>ДОКУМЕНТ ПОДПИСАН ЭЛЕКТРОННОЙ ПОДПИСЬЮ</b>	Сертификат:	48115092544631905806731267379839467473	Владелец:	ФЕДЕРАЛЬНОЕ АГЕНТСТВО ЛЕСНОГО ХОЗЯЙСТВА	Действителен:	с 04.10.2024 по 28.12.2025
	<b>ДОКУМЕНТ ПОДПИСАН ЭЛЕКТРОННОЙ ПОДПИСЬЮ</b>								
Сертификат:	48115092544631905806731267379839467473								
Владелец:	ФЕДЕРАЛЬНОЕ АГЕНТСТВО ЛЕСНОГО ХОЗЯЙСТВА								
Действителен:	с 04.10.2024 по 28.12.2025								

<b>Федеральное агентство лесного хозяйства</b> <small>полное наименование оператора федеральной государственной информационной системы лесного комплекса</small>			
Выписка из государственного лесного реестра о лесном участке			Раздел 3
Сведения об использовании лесного участка			
Лист № 1 раздела 3	Всего листов раздела 3: 1	Всего разделов: 3	Всего листов: 6

10.10.2025 г. № ЖУИД-001/2025-04058611	
Учетный номер лесного участка:	16:21:ЛУ282
Кадастровый номер лесного участка:	16:25:240105:540
Вид использования лесов:	Осуществление геологического изучения недр, разведка и добыча полезных ископаемых
Сведения о лице, осуществляющем использование лесов:	ПУБЛИЧНОЕ АКЦИОНЕРНОЕ ОБЩЕСТВО "ТАТНЕФТЬ" ИМЕНИ В.Д. ШАШИНА, ИНН: 1644003838, ОГРН: 1021601623702
Реквизиты документа-основания использования лесов:	Договор аренды лесного участка №21/2024/1969 от 21.02.2024
Вид использования лесов:	
Сведения о лице, осуществляющем использование лесов:	
Реквизиты документа-основания использования лесов:	

\_\_\_\_\_  
оператор ФГИС ЛК  
полное наименование должности




\_\_\_\_\_  
ПОДПИСЬ

					13972-ПМТ-МО-Р4	Лист
Изм.	Лист	№ докум.	Подпись	Дата		58

<b>Федеральное агентство лесного хозяйства</b> <small>полное наименование оператора федеральной государственной информационной системы лесного комплекса</small>			
Выписка из государственного лесного реестра о лесном участке			Раздел 10
Схема лесного участка			
Лист № 1 раздела 10	Всего листов раздела 10: 3	Всего разделов: 3	Всего листов: 6

10.10.2025 г. № ЖУИД-001/2025-04058611	
Учетный номер лесного участка:	16:21:ЛУ282
Кадастровый номер лесного участка:	16:25:240105:540


**ДОКУМЕНТ ПОДПИСАН  
ЭЛЕКТРОННОЙ ПОДПИСЬЮ**  
 Сертификат: 48115092544631905806731267379839467473  
 Владелец: ФЕДЕРАЛЬНОЕ АГЕНТСТВО ЛЕСНОГО ХОЗЯЙСТВА  
 Действителен: с 04.10.2024 по 28.12.2025

\_\_\_\_\_  
 оператор ФГИС ЛК  
 полное наименование должности

\_\_\_\_\_  
 ПОДПИСЬ

					13972-ПМТ-МО-Р4	<i>Лист</i>
<i>Изм.</i>	<i>Лист</i>	<i>№ докум.</i>	<i>Подпись</i>	<i>Дата</i>		59

**Федеральное агентство лесного хозяйства**

полное наименование оператора федеральной государственной информационной системы лесного комплекса

Выписка из государственного лесного реестра о лесном участке

Раздел 10

Схема лесного участка

Лист № 2  
раздела 10

Всего листов  
раздела 10: 3

Всего разделов:  
3

Всего листов: 6





Схема границ

 Лесные участки

 Лесные участки


**ДОКУМЕНТ ПОДПИСАН  
ЭЛЕКТРОННОЙ ПОДПИСЬЮ**  
 Сертификат: 48115092544631905806731267379839467473  
 Владелец: ФЕДЕРАЛЬНОЕ АГЕНТСТВО ЛЕСНОГО  
ХОЗЯЙСТВА  
 Действителен: с 04.10.2024 по 28.12.2025

оператор ФГИС ЛК

полное наименование должности

ПОДПИСЬ

Изм.	Лист	№ докум.	Подпись	Дата

13972-ПМТ-МО-Р4

Лист

60

<b>Федеральное агентство лесного хозяйства</b> <small>полное наименование оператора федеральной государственной информационной системы лесного комплекса</small>			
Выписка из государственного лесного реестра о лесном участке			Раздел 10
Схема лесного участка			
Лист № 3 раздела 10	Всего листов раздела 10: 3	Всего разделов: 3	Всего листов: 6
Масштаб 1: 131	Условные обозначения:		

\_\_\_\_\_  
 оператор ФГИС ЛК  
 полное наименование должности

	<b>ДОКУМЕНТ ПОДПИСАН          ЭЛЕКТРОННОЙ ПОДПИСЬЮ</b>
Сертификат:	48115092544631905806731267379839467473
Владелец:	ФЕДЕРАЛЬНОЕ АГЕНТСТВО ЛЕСНОГО ХОЗЯЙСТВА
Действителен:	с 04.10.2024 по 28.12.2025

\_\_\_\_\_  
 ПОДПИСЬ

					13972-ПМТ-МО-Р4	<i>Лист</i>
<i>Изм.</i>	<i>Лист</i>	<i>№ докум.</i>	<i>Подпись</i>	<i>Дата</i>		61

Приложение 2. Согласование Министерства лесного хозяйства Республики Татарстан от 22.12.2025 № 15-10210

МИНИСТЕРСТВО  
ЛЕСНОГО ХОЗЯЙСТВА  
РЕСПУБЛИКИ ТАТАРСТАН  
Ямашева пр., д.37 А, г. Казань, 420124



ТАТАРСТАН РЕСПУБЛИКАСЫ  
УРМАН ХУЖАЛЫГЫ  
МИНИСТРЛЫГЫ  
Ямашева пр., 37нчы А йорт, Казан шәһ, 420124

Тел. (843) 221-37-01, Факс 221-37-37, E-mail: Minleshoz@tatar.ru, сайт: Minleshoz.tatarstan.ru

22.12.2025 № 15-10210

Директору  
ООО «ПК Стройпроектнадзор»  
Д.Р.Ямашеву

О рассмотрении обращения

Министерство, рассмотрев Ваше обращение о согласовании проекта планировки и проекта межевания территории применительно к землям лесного фонда на линейные объекты «Обустройство Ново-Елховского нефтяного месторождения. НГДУ «Елховнефть». 2025 год. ПРК-3711, 12122, 12172, 12139, 12124, 12121, 12111, 12098, 12058, 12048, 5577, 5572, 5504, 1994, 3739, 5500, 1836, 1893, 5551» ПАО «Татнефть» им.В.Д.Шашина, расположенные в том числе: в квартале № 116, части выделов 14, 24 площадью 0,2185 га, Шешминского первого участкового лесничества Калейкинского лесничества, Альметьевского муниципального района Республики Татарстан, в квартале № 80, части выделов 2, 4, 5, 10 площадью 0,2574 га, Нижнее-Чершилинского участкового лесничества Лениногорского лесничества, Лениногорского муниципального района Республики Татарстан и в соответствии с ч. 12.3 статьи 45 Градостроительного кодекса Российской Федерации согласовывает представленный проект планировки территории в составе с проектом межевания территории.

Одновременно обращаем Ваше внимание, что использование лесных участков, осуществляется исключительно при условии обязательного заключения договора аренды лесных участков, или в рамках действующих договоров аренды лесных участков, разработки проекта освоения лесов и получения положительного заключения государственной экспертизы.

В соответствии со статьёй 72 Лесного кодекса Российской Федерации объектом аренды, постоянного (бессрочного) пользования, безвозмездного пользования могут быть только лесные участки, находящиеся в государственной или муниципальной собственности и прошедшие государственный кадастровый учет.

Напоминаем, что частью 14 статьи 70.1 Лесного кодекса Российской Федерации установлено, что с 1 января 2022 года подготовка документов, на основании которых осуществляется государственный кадастровый учет недвижимого имущества в отношении лесных участков из состава земель лесного фонда в целях их представления в аренду, постоянное (бессрочное) пользование, безвозмездное пользование, осуществляется на основании

					13972-ПМТ-МО-Р4	Лист
Изм.	Лист	№ докум.	Подпись	Дата		62

соответствующего договора с федеральным государственным бюджетным учреждением, подведомственным уполномоченному федеральному органу исполнительной власти.

Для улучшения качества работы с обращениями граждан и организаций Вы можете оставить свой отзыв или предложения в форме обратной связи на официальном сайте Министерства, пройдя по ссылке <https://minleshoz.tatarstan.ru/obratnaya-svyaz.htm> или воспользовавшись QR-кодом.



Первый заместитель министра



И.Н.Зарипов

Э.Н.Иванов  
(843) 221-37-26

					13972-ПМТ-МО-Р4	Лист
Изм.	Лист	№ докум.	Подпись	Дата		63

Лист согласования к документу № 15-10210 от 22.12.2025  
Инициатор согласования: Иванов Э.Н. Ведущий консультант отдела арендных отношений  
Согласование инициировано: 22.12.2025 11:12

Лист согласования		Тип согласования: смешанное		
№	ФИО	Срок согласования	Результат согласования	Замечания
Тип согласования: параллельное				
1	Ахмадуллин Ф.Ф.		Согласовано 22.12.2025 - 14:12	-
2	Мосунов А.М.		Согласовано 22.12.2025 - 18:07	-
3	Тюкаева Н.М.		Согласовано 22.12.2025 - 16:49	-
Тип согласования: последовательное				
4	Зарипов И.Н.		 Подписано 22.12.2025 - 18:13	-

Документ создан в электронной форме. № 15-10210 от 22.12.2025. Исполнитель: Иванов Э.Н.  
Страница 3 из 3. Страница создана: 22.12.2025 18:25



					13972-ПМТ-МО-Р4	Лист
Изм.	Лист	№ докум.	Подпись	Дата		64